




RAPORT O STANIE GMINY ORCHOWO W ROKU 2019

e-mail: ug@orchowo.pl / strona: www.orchowo.pl
BIP: www.orchowo.nowoczesnagmina.pl / tel. (63) 2684090,



Orchowo, dnia 29 lipca 2020 r.

RAPORT O STANIE GMINY ORCHOWO W ROKU 2019



Wstęp

Oddaję w Państwa ręce Raport o stanie Gminy Orchowo w roku 2019, który został opracowany zgodnie z art. 28aa ustawy o samorządzie gminnym.

Raport jest swoistym spojrzeniem na aktualną, wewnętrzną i zewnętrzną sytuację Gminy Orchowo. Zebrane informacje od pracowników merytorycznych Urzędu Gminy Orchowo, gminnych jednostek organizacyjnych i instytucji są źródłem informacji o stanie naszej Gminy.

Zmiany, jakie zachodzą w naszej Gminie corocznie, są efektem wyłożonej pracy wielu osób. Jestem pewien, że są one zauważane i doceniane przez naszych mieszkańców. To również zasługa pozyskanych środków zewnętrznych.

Zachęcam wszystkich zainteresowanych, a w szczególności mieszkańców Gminy Orchowo, do lektury dokumentu i wspólnej debaty nad raportem.

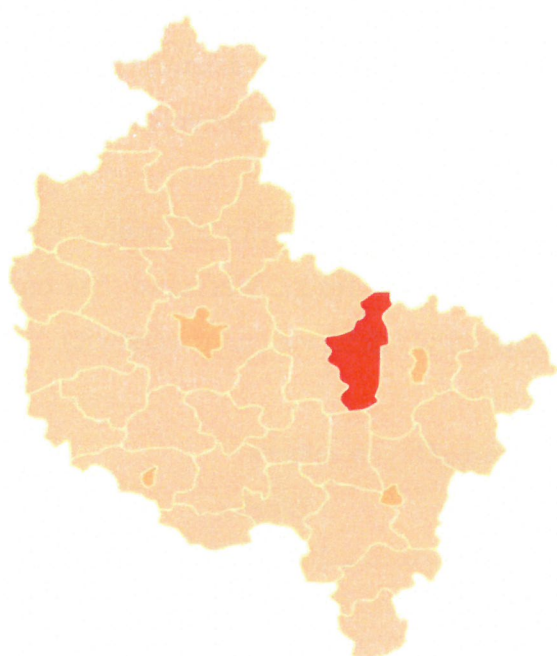
Wójt Gminy Orchowo

/-/ Jacek Misztal

II. Informacje ogólne

1. Położenie i uwarunkowania administracyjne

Gmina Orchowo położona jest we wschodniej części województwa wielkopolskiego, w powiecie słupeckim i jest jedną z 8 gmin tego powiatu. Zajmuje obszar o powierzchni 9 812 ha, co stanowi 11,71% powierzchni powiatu. Na zachodzie graniczy z Gminą Trzemeszno i Witkowo, na północy – z Gminą Mogilno i Strzelno, na wschodzie – z Gminą Wilczyn i Jeziora Wielkie, na południu - z Gminą Kleczew i Powidz. Sieć osadniczą Gminy tworzy 11 sołectw (Bielsko, Linówek, Myślątkowo, Orchowo, Orchówek, Osówek, Różanna, Skubarczewo, Słowikowo, Szydłowice, Wólka Orchowska).



Rysunek 1. Gmina Orchowo w Wielkopolsce i w powiecie słupeckim

Przez teren Gminy przebiega droga wojewódzka nr 262 łącząca miejscowości Kwieciszewo i Szyszłowo.

Siedzibą władz Gminy jest miejscowość Orchowo.

2. Sytuacja demograficzna

Według danych z 31 grudnia 2019 r. Gminę zamieszkiwały 3896 osoby, w tym 1986 kobiety (50,97 %) i 1910 mężczyzn (49,03 %) – dane wg zameldowania na pobyt stały i czasowy.

W odniesieniu do poszczególnych kategorii wiekowych:

- liczba mieszkańców w wieku do lat 18 wynosiła 809 osób, w tym 418 dziewcząt i 391 chłopców,
- liczba mieszkańców w wieku produkcyjnym (18-60 lat dla kobiet i 18-65 lat dla mężczyzn) wynosiła 2386 osób, w tym 1114 kobiet i 1272 mężczyzn.
- liczba mieszkańców w wieku poprodukcyjnym (powyżej 60 lat dla kobiet i powyżej 65 lat dla mężczyzn) wynosiła 701 osób, w tym 459 kobiet i 242 mężczyzn.

W całym 2019 roku narodziło się w gminie 55 osób, w tym 23 dziewczynek i 32 chłopców, a zmarło 36 osób, w tym 18 kobiet i 18 mężczyzn. Wobec tego przyrost naturalny w 2019 r. wyniósł 19. Nie odnotowano zgonów niemowląt.

W gminie zauważalna jest migracja zarobkowa za granicę Państwa do krajów Unii Europejskiej oraz do dużych ośrodków miejskich jak: Poznań, Toruń, Warszawa. Ma ona charakter stały lub czasowy (w przypadku prac sezonowych w rolnictwie i przetwórstwie).

Tabela 1. Liczba mieszkańców poszczególnych sołectw.

Sołectwo	Miejscowości	Liczba mieszkańców
Bielsko	Bielsko, Podbielsko	391
Szydłowiec	Szydłowiec	202
Orchówek	Orchówek, Podlesie, Gałczynek	136
Myślątkowo	Myślątkowo, Rękawczynek, Ostrówek	247
Osówiec	Osówiec, Suszewo	357
Słowikowo	Słowikowo, Rękawczyn	255
Linówek	Linówek, Mlecze, Kossakowo	162
Orchowo	Orchowo	1430
Różanna	Różanna, Siedluchno	421
Skubarczewo	Skubarczewo, Kinno	235
Wólka Orchowska	Wólka Orchowska	60
RAZEM		3896

III. Informacje finansowe

Budżet Gminy Orchowo na rok 2019 został przyjęty uchwałą Nr IV/26/19 Rady Gminy Orchowo z dnia 21.01.2019 roku w następującej wysokości:

- planowane dochody w wysokości 20 233 308,00 zł,
- planowane wydatki w wysokości 20 789 531,32 zł,
- planowany deficyt budżetowy w wysokości 556 223,32 zł.

Na koniec roku 2019 budżet gminy kształtował się następująco:

- dochody w wysokości 23 017 564,44 zł,
- wydatki w wysokości 23 328 669,18 zł,
- deficyt budżetu wyniósł ostatecznie 311 104,74 zł.

Na dzień 31 grudnia 2019 r. Gmina posiadała zobowiązania długoterminowe w kwocie: 3 185 153,76 zł z tytułu kredytu w LBS Strzałkowo O/Orchowo.

Tabela 2. Dochody i wydatki budżetowe w okresie ostatnich 4 lat

	Budżet 2016 (zł)	Budżet 2017 (zł)	Budżet 2018 (zł)	Budżet 2019 (zł)
Dochody	17.296.471,47	18.508.341,18	19.317.263,61	23.017.564,44
<i>w tym:</i> majątkowe	239.068,67	202.290,43	224.913,74	2.116.264,69
Wydatki	16.806.013,69	18.703.006,19	19.710.863,73	23.328.669,18
<i>w tym:</i> majątkowe	451.153,00	1.167.203,50	1.558.237,14	4.055.476,59
Dochody na zadania zlecone	5.418.539,48	6.234.869,52	6.457.916,38	7.152.165,84
Wydatki na zadania zlecone	5.418.539,48	6.234.869,52	6.456.098,17	7.152.165,84

Na dzień 31 grudnia 2019 r. Gmina posiadała zobowiązania na łączną kwotę 399 525,30 zł z następujących tytułów:

- wydatków na płace (dla nauczycieli, którzy nie uzyskali w roku budżetowym 2018 średniego wynagrodzenia na poszczególnych stopniach awansu zawodowego) w kwocie 35 427,23 zł,
- wydatków na dodatkowe wynagrodzenie roczne w kwocie 249 467,64 zł,
- wydatków na składki na ubezpieczenie społeczne i Fundusz Pracy od dodatkowego wynagrodzenia rocznego i wynagrodzenia dla nauczycieli w kwocie 52 714,64 zł,
- wydatków na zakup materiałów, energii, usług remontowych, telekomunikacyjnych i pozostałych w kwocie 60 071,79 zł,

- wydatków z tytułu opłaty składki na Państwowy Fundusz Rehabilitacji Osób Niepełnosprawnych w kwocie 1 844,00 zł.

Tabela 3. Wykonanie dochodów w okresie ostatnich 4 lat

Wyszczególnienie	Dochody [zł]			
	2016	2017	2018	2019
Wpływy z majątku	88.453,03	12.105,57	56.897,46	245.696,23
Wpływy z podatków i opłat	1.759.544,90	1.715.256,44	1.765.673,18	1.860.208,72
Wpływy z usług	531.276,34	551.896,36	681.160,12	781.195,62
Udziały we wpływach z podatku dochodowego	1.392.886,80	1.590.304,14	1.815.486,89	2.191.753,11
Subwencje	6.652.712,00	6.840.174,00	6.997.109,00	7.457.219,00
Dotacje celowe otrzymane z budżetu państwa na realizację zadań bieżących z zakresu administracji rządowej	5.418.539,48	6.234.869,52	6.457.916,38	7.152.165,84
Dotacje celowe otrzymane z budżetu państwa na realizację własnych zadań bieżących	412.271,15	406.221,34	397.715,53	415.654,34
Dotacje rozwojowe	24.649,99	27.431,70	0,00	6.720,00
Dotacje otrzymane na inwestycje	150.615,64	190.184,86	168.016,28	1.870.568,40
Pozostałe dochody	865.522,14	939.897,25	977.288,77	1.036.383,12
Ogółem	17.296.471,47	18.508.341,18	19.317.263,61	23.017.564,44

Tabela 4. Dochody podatkowe w okresie ostatnich 4 lat

Wyszczególnienie	Dochody [zł]			
	2016	2017	2018	2019
Udziały we wpływach z podatku dochodowego od osób prawnych	30.140,80	44.834,14	31.494,89	84.833,14
Udziały we wpływach z podatku dochodowego od osób fizycznych	1.362.746,00	1.545.470,00	1.783.992,00	2.106.920,00
Podatek rolny	633.224,86	602.069,04	604.621,08	625.213,89
Podatek od nieruchomości	1.023.591,88	1.021.758,24	1.049.813,35	1.127.443,66
Podatek leśny	67.868,00	67.582,00	69.616,00	67.965,00
Podatek od środków transportu	21.467,49	21.003,31	23.472,17	29.515,17

Podatek dochodowy od osób fizycznych opłacany w formie karty podatkowej	3.032,67	2.831,85	240,58	16,00
Podatek od spadków i darowizn	10.360,00	12,00	17.910,00	10.055,00
Podatek od czynności cywilnoprawnych	76.074,00	89.344,00	88.152,40	123.712,60
Wpływy z opłaty skarbowej	18.928,00	18.480,00	14.442,00	14.794,86
Ogółem	3.247.433,70	3.413.384,58	3.683.754,47	4.190.469,32

Tabela 5. Wydatki według niektórych działów w okresie ostatnich 4 lat

Wyszczególnienie	Wydatki [zł]			
	2016	2017	2018	2019
Dział 010 - Rolnictwo i łowiectwo (w tym zadania w zakresie infrastruktury wodociągowej i sanitacyjnej wsi)	461.530,72	471.706,42	1.002.019,63	3.263.205,71
Dział 400 - Wytwarzanie i zaopatrywanie w energię elektryczną, gaz i wodę	254.491,49	288.003,47	310.066,18	320.337,87
Dział 600 - Transport i łączność (w tym wydatki na budowę, remonty i naprawy dróg i chodników)	161.345,88	783.323,35	1.101.639,20	188.967,05
Dział 700 - Gospodarka mieszkaniowa	145.640,13	141.574,21	108.117,80	1.607.988,63
Dział 750 - Administracja Publiczna	1.878.576,78	2.077.440,93	2.148.997,73	2.276.470,09
Dział 754 - Bezpieczeństwo i ochrona przeciwpożarowa	108.749,45	115.708,06	152.665,28	120.724,70
Dział 757 - Obsługa długu publicznego	67.755,91	66.821,84	68.087,01	82.003,73
Dział 801 - Oświata i wychowanie	6.044.912,04	6.125.708,68	6.168.621,65	6.390.076,19
Dział 851 - Ochrona zdrowia (w tym zwalczanie narkomanii i przeciwdziałanie alkoholizmowi)	52.837,17	38.352,30	66.177,70	80.383,68
Dział 852 - Pomoc społeczna	888.250,19	951.393,83	1.852.863,75	1.943.614,85
Dział 900 - Gospodarka komunalna i ochrona środowiska (w tym gospodarka odpadami)	772.501,75	889.526,13	1.105.636,77	829.141,73
Dział 921 - Kultura i ochrona dziedzictwa narodowego (w tym bieżące utrzymanie świetlic wiejskich, Domu Strażaka i Kultury oraz Biblioteki)	376.716,38	340.045,13	370.344,79	494.588,66
Dział 926 - Kultura fizyczna	97.577,92	80.166,60	140.401,11	114.702,48

Tabela 6. Wykonanie wydatków majątkowych za okres od 01.01.2019 do 31.12.2019

Lp	Nazwa zadani	Plan	Wykonanie na 31.12.2019
1	Budowa kanalizacji sanitarnej Orchowo-Myślątkowo-Rękawczynek-Siedluchno-Różanna	2.752.268,00	2.314.249,60
2	Oświetlenie uliczne w m. Linówek	13.000,00	108,71
3	Oświetlenie uliczne w m. Szydłowiec przy drodze powiatowej	9.622,00	33
4	Rozbudowa świetlicy wiejskiej w Myślątkowie	19.332,67	18.174,75
5	Zakup Kosiarki-ciągnika, kosi spalinowej	13.602,00	13.601,06
6	Budowa boiska sportowego Wólka Orchowska	11.600,00	10.660,39
7	Zagospodarowanie terenu wokół świetlicy w m. Szydłowiec	5.568,00	5.567,20
8	Oświetlenie uliczne na terenie Myślątkowa	6.420,00	6.420,00
9	Oświetlenie uliczne ul. Dąbrowa	7.000,00	7.000,00
10	Zagospodarowanie terenu przy świetlicy w m. Skubarczewo	7.892,91	7.892,91
11	Rozbudowa budynku Środowiskowego Domu Samopomocy w Słowikowie	19.000,00	18.942,00
12	„WWW. Historia Pod Dębami - zagospodarowanie terenu przy świetlicy wiejskiej w Bielsku”	64.000,00	63.855,82
13	„RAZEM zrobimy WIĘCEJ” - zagospodarowanie terenu przed budynkiem Domu Strażaka i Kultury w Orchowiu”	35.120,00	35.111,10
14	„Rozwój i integracja systemów informatycznych wspierających komunikację elektroniczną” (aplikacja GIS do danych przestrzennych wraz z licencją na 5 lat, zapora sieciowa UTM, terminale, licencje do terminali)	34.600,00	34.458,97
15	Zakup i montaż urządzeń do transmisji obrad Rady Gminy wraz z oprogramowaniem	29.000,00	28.969,58
16	Termomodernizacja budynków użyteczności publicznej - budynku Urzędu Gminy w Orchowiu i budynku Przedszkola Gminnego w Orchowiu	1.464.509,00	1.464.231,50
17	Zakup elementów oprzyrządowania do ciągnika	26.200,00	26.200,00
	Razem	4.518.734,58	4.055.476,59

Fundusz sołecki w 2019 roku

Fundusz sołecki to zagwarantowane w budżecie gminy środki finansowe dla sołectw na wykonanie przedsięwzięć służących poprawie warunków życia mieszkańców. O przeznaczeniu funduszu sołeckiego decydują bezpośrednio mieszkańcy sołectw na zebraniach wiejskich.

Tabela 7. Wysokość funduszu sołeckiego dla poszczególnych sołectw na 2019 rok.

Sołectwo	Wysokość funduszu sołeckiego - plan	Wysokość funduszu sołeckiego - wykonanie
Bielsko	27.840,45	24.800,84
Szydłowiec	19.259,49	9.991,26
Orchówek	16.351,50	14.973,95
Myśłatkowo	20.832,67	20.226,54
Osówek	27.077,70	26.815,66
Słowikowo	21.786,11	19.761,31
Linówek	17.686,31	4.781,64
Orchowo	47.672,01	43.960,02
Różanna	30.271,72	29.912,37
Skubarczewo	20.594,31	20.310,55
Wólka Orchowska	12.347,05	11.401,41
RAZEM	261.719,32	226.944,55

W ramach funduszu sołeckiego zrealizowano między innymi następujące zadania *(wykaz tylko niektórych zadań)*:

Bielsko:

- 1) Remont i utrzymanie dróg gminnych – 2.000 zł (materiały), 1.000 zł (usługi),
- 2) Modernizacja świetlicy – 2.000 zł,
- 3) Zagospodarowanie terenu wokół świetlicy – wkład własny sołectwa w projekt „WWW. Historia Pod Dębami” - 13.977,23 zł.

Szydłowiec:

- 1) Doposażenie świetlicy i terenu wokół niej – 8.985,46 zł.

Orchówek:

- 1) Wyposażenie świetlicy – 9.816,62 zł,
- 2) Zakup kruszywa na drogi – 3.000 zł,
- 3) Zakup tablicy informacyjnej - 907,74 zł.

Myśłatkowo:

- 1) Rozbudowa i modernizacja świetlicy – 8.732,67 zł,

- 2) Wyposażenie świetlicy - 7.000 zł,
- 3) Oświetlenie uliczne na terenie Myślątkowa – 4.000 zł.

Osówiec:

- 1) Remont drogi gminnej w m. Suszewo – 1.933,91 zł,
- 2) Zakup kosiarki – ciągnika i kosi – 13.601,06 zł,
- 3) Wykonanie przyłącza energetycznego do świetlicy – 3.000 zł,
- 4) Wyposażenie świetlicy wiejskiej – 3.069,76 zł.

Słowikowo:

- 1) Remont dróg – 1.500 zł,
- 2) Zakup stołów i drzwi do świetlicy - 5.535,00 zł,
- 3) Zakup sprzętu do OSP – 993,10 zł (materiały), 3.000 zł (usługi),
- 4) Zagospodarowanie terenu przy świetlicy – 6.764,20 zł (projekt),

Linówiec:

- 1) Remont dróg gminnych – 4.000 zł.

Orchowo:

- 1) Remont dróg gminnych – 9.000 zł,
- 2) Zagospodarowanie terenu przy figurze Matki Boskiej – 8.492,66 zł,
- 3) Wykonanie chodnika ul. Józefa Myślickiego – 4.000 zł,
- 4) Zakup kostki brukowej – 4.000 zł,
- 5) Zagospodarowanie terenu przed Domem Strażaka i Kultury – wkład własny sołectwa w projekt „RAZEM zrobimy WIĘCEJ” - 7.000 zł.

Różanna:

- 1) Utwardzenie terenu na działce przy szkole – 9.903,98 zł,
- 2) Zakup kosiarki ciągnikowej – 10.000 zł,
- 3) Zakup kosi spalinowej – 3.499,01 zł,
- 4) Wykonanie utwardzenia pod garaż i zakup garażu blaszanego – 4.276,99 zł.

Skubarczewo:

- 1) Utwardzenie drogi gminnej – 1.500 zł,
- 2) Zakup materiałów do świetlicy wiejskiej – 6.708,80 zł,
- 3) Zagospodarowanie terenu przy świetlicy - 7.892,91 zł.

Wólka Orchowska:

- 1) Budowa boiska sportowego – 10.660,39 zł.

Mienie komunalne

Gmina Orchowo jest właścicielem majątku zwanego mieniem komunalnym. Właściwe zarządzanie tym majątkiem stanowi jedno z wielu źródeł jej dochodów własnych i związane jest ze skutecznym i efektywnym pobieraniem i gromadzeniem tych dochodów.

Komunalne mienie gminy stanowi gminny zasób nieruchomości, zgodnie z art. 24 ustawy z dnia 21 sierpnia 1997r. o gospodarce nieruchomościami (tekst jedn. Dz. U. z 2018r., poz. 2204 z późn. zm.) należą do niego nieruchomości, które stanowią przedmiot własności gminy i które nie zostały oddane w użytkowanie wieczyste oraz nieruchomości będące przedmiotem użytkowania wieczystego gminy.

Stan wyjściowy gruntów będących w posiadaniu Gminy Orchowo według danych na dzień 31 grudnia 2019 roku wyniósł **242,1492 ha** o wartości **1.390.157, 69 złotych**.

Ich podział na dwie zasadnicze grupy przedstawia się następująco:

- 1) **grunty komunalne: 110,6411 ha** (około 45,7% posiadanych gruntów)
- 2) **drogi skomunalizowane: 131,5081 ha** (około 54,3% posiadanych gruntów.)

Tabela 8. zestawienie mienia komunalnego z podziałem na poszczególne obręby ewidencyjne.

Zestawienie własnościowych nieruchomości gruntowych według poszczególnych obrębów ewidencyjnych			
Lp.	Obręb ewidencyjny	powierzchnia w ha	wartość w zł
1	0001 Bielsko	22,3623	16.981,07
2	0002 Gałczynek	8,8210	5.909,91
3	0003 Linówek	8,2169	15.854,23
4	0004 Mlecze	6,2204	12.566,95
5	0005 Myślątkowo	32,4225	104.396,31
6	0006 Orchowo	40,3435	161.677,40
7	0007 Orchówek	7,9038	3.629,32
8	0008 Osówek	13,8142	249.286,00
9	0009 Ostrówek	7,2452	16.641,22
10	0010 Różanna	15,6617	571.435,87
11	0011 Siedluchno	6,9300	12.494,00
12	0012 Skubarczewo	15,8976	18.622,77
13	0013 Słowikowo	40,0159	21.003,56
14	0014 Szydłówek	12,8988	38.558,47
15	0015 Wólka Orchowska	3,3954	141.100,61
RAZEM		242,1492	1.390.157,69

W roku 2019 w użytkowaniu wieczystym znajdowało się 0,1130 ha gruntów, a wysokość dochodów w 2019 r. z tytułu użytkowania wieczystego wyniosła 308,00 zł netto.

W roku 2019 w **dzierżawie** znajdowały się grunty o **pow. 21,9335 ha**. Gmina Orchowo uzyskała dochód z tytułu czynszu dzierżawy tych gruntów w wysokości **41.572,80 zł netto**.

Tabela 9. Dzierżawa gruntów

Rok	Powierzchnia dzierżawionych gruntów [ha]	Dochód z tytułu dzierżawy [zł netto]
2018	24,2508	38.758,77
2019	21,9335	41.572,80

Obrót nieruchomościami gminnymi regulują przepisy zawarte w ustawie o samorządzie gminnym, ustawie o gospodarce nieruchomościami oraz Kodeksie cywilnym. Obecnie przepisy dopuszczają wszystkie formy obrotu nieruchomościami gminnymi, a w szczególności mogą być one przedmiotem sprzedaży, zamiany i zrzeczenia się, oddania w użytkowanie wieczyste, użytkowanie, zarząd, dzierżawę lub najem.

Wszelkie formy zbycia nieruchomości uregulowane zostały w uchwale Rady Gminy Orchowo dotyczącej określenia zasad gospodarowania nieruchomościami stanowiącymi własność Gminy Orchowo. Podstawę gospodarowania gruntami stanowi miejscowy plan zagospodarowania przestrzennego, a w sytuacji jego braku - Studium Uwarunkowań i Kierunków Zagospodarowania Przestrzennego Gminy Orchowo.

Stan mienia komunalnego i jego rozdysponowanie ulega ciągłym zmianom nie tylko na skutek planowanej gospodarki, lecz także w związku z narzuconymi ustawowymi przepisami. Sytuacja powyższa dotyczy przekształcenia prawa użytkowania wieczystego w prawo własności, regulowania stanów prawnych, zbywania i nabywania oraz innych czynności.

Poniższe tabele zawierają wszystkie czynności wpływające na stan mienia komunalnego Gminy Orchowo w okresie od 01.01.2019 r. do 31.12.2019 r.

Tabela 10. Dochody ze sprzedaży mienia gminnego w okresie od 01.01.2019 r. do 31.12.2019 r.

Lp.	Położenie	Rodzaj	Nr działki	Pow. w ha	Wartość zbycia w zł	Wartość księgowa w zł	Forma zbycia
1	Skubarczewo	Działka budowlana	81/1	0,1441	28.414,48	192,13	Sprzedaż w trybie III przetargu ustnego nieograniczonego
2	Gałczynek	Działka budowlana	96/3	0,1680	16.819,51	504,00	Sprzedaż w trybie V przetargu ustnego nieograniczonego
3	Orchowo	Działka rolna	844	1,4819	93.930,00	4.806,16	Sprzedaż w trybie I przetargu ustnego ograniczonego dla rolników
4	Orchowo	Działka rolna	846/2	1,5679	98.980,00	4.763,24	Sprzedaż w trybie I przetargu ustnego ograniczonego dla rolników
Powierzchnia mienia sprzedanego w 2019 roku - 0,3121 Zgodnie z zawartymi umowami sprzedaży w formie aktu notarialnego.					238.143,99 (dochód za rok 2019)	696,13	-

Gmina Orchowo w okresie od 01.01.2019 r. do 31.12.2019 r. nabyła nieodpłatnie od Krajowego Ośrodka Wsparcia Rolnictwa w dniu 6 sierpnia 2019 roku grunty o łącznej powierzchni **0,5066 ha** oraz wartości **43.668,00 zł**.

Tabela 11. Nabycie mienia gminnego w okresie od 01.01.2019 r. do 31.12.2019 r.

Lp.	Położenie	Rodzaj	Nr działki	Powierzchnia w ha	Wartość w zł
1	Różanna	Działka przeznaczona pod publiczną drogę gminną	42/1	0,0143	1.330,00
2	Różanna	Działka przeznaczona pod publiczną drogę gminną	64/2	0,4923	42.338,00
RAZEM				0,5066	43.668,00

Komunalne budynki mieszkaniowe

Na dzień 31 grudnia 2019 roku Gmina Orchowo jest w posiadaniu 33 lokali mieszkalnych, z czego 31 jest właścicielem. Ich łączna powierzchnia użytkowa wynosi 1.472,76 m². Z tytułu najmu lokali mieszkalnych i socjalnych Gmina Orchowo uzyskała w 2019 roku dochód w wysokości **62.544,31 zł**.

Tabela 12. Dochody z tytułu najmu lokali mieszkalnych i socjalnych

Rok	Powierzchnia użytkowa lokali [m ²]	Dochód z tytułu najmu [zł]
2018	1.518,79	56.027,18
2019	1.472,76	62.544,31

Komunalne lokale użytkowe

Na dzień 31 grudnia 2019 roku Gmina Orchowo jest właścicielem 10 lokali/pomieszczeń użytkowych. Ich łączna powierzchnia użytkowa wynosi **348,12m²** a roczny dochód z tytułu najmu poniżej wymienionych lokali wyniósł **32.687,80 zł netto**.

Tabela 13. Dochody z tytułu najmu lokali użytkowych

Rok	Powierzchnia użytkowa lokali [m ²]	Dochód z tytułu najmu [zł netto]
2018	320,68	30.867,17
2019	348,12	32.687,80

Nieruchomości przeznaczone na cele szkolnictwa

Wartość mienia komunalnego stanowią również szkoły działające na terenie Gminy Orchowo. Są to: Zespół Szkolno – Przedszkolny zlokalizowany w Orchowie oraz trzy szkoły niepubliczne prowadzone przez Stowarzyszenia (Różanna, Bielsko, Słowikowo).

Tabela 14. Wykaz nieruchomości przeznaczonych na cele szkolnictwa

Położenie	Przeznaczenie	Nr działki	Powierzchnia
Orchowo	Działka zabudowana szkołą	278	1,2400
Orchowo	Działka zabudowana szkołą	961	1,2635
Bielsko	Działka zabudowana szkołą	434/4	1,1506
Różanna	Działka zabudowana szkołą	147/2	0,8686
Słowikowo	Działka zabudowana szkołą	148/2	0,4065
Słowikowo	Działka zabudowana przeznaczona na prowadzenie przedszkola	175	0,4800

Nieruchomości przeznaczone na cele służby zdrowia

Podstawową opiekę zdrowotną zapewnia mieszkańcom Gminy Ośrodek Zdrowia zlokalizowany w Orchowiu.

Tabela 15. Wykaz nieruchomości przeznaczonych na cele służby zdrowia

Położenie	Przeznaczenie	Nr działki	Powierzchnia
Orchowo	Ośrodek Zdrowia	134	0,3200

Nieruchomości przeznaczone na cele kulturalne

Życie kulturalne Gminy Orchowo realizowane jest przez:

Dom Strażaka i Kultury w Orchowiu, w którym znajduje się Gminna Biblioteka Publiczna oraz świetlica. Na terenie Gminy zlokalizowane są również świetlice wiejskie w: Szydłowcu, Skubarczewie, Słowikowie, Osówcu, Myślątkowie oraz Orchówku.

Tabela 16. Wykaz nieruchomości przeznaczonych na cele kulturalne

Położenie	Przeznaczenie	Nr działki	Powierzchnia
Orchowo	Dom Strażaka i Kultury/OSP	131	0,4500
Słowikowo	świetlica/OSP	175	0,4800
Myślątkowo	świetlica	87	0,8100
Orchówek	świetlica	12/1	0,0600
Szydłowiec	świetlica	69	0,5200
Skubarczewo	świetlica	46/1	0,0269
Osówiec	świetlica	16/41	0,8447

Nieruchomości przeznaczone na cele bezpieczeństwa publicznego

Gmina Orchowo posiada trzy strażnice OSP: w Orchowiu, Bielsku i Słowikowie. Ochotnicza Straż Pożarna w Orchowiu oraz Bielsku są włączone do Krajowego Systemu Ratowniczo - Gaśniczego.

Tabela 17. Wykaz nieruchomości przeznaczonych na cele bezpieczeństwa publicznego

Położenie	Przeznaczenie	Nr działki	Powierzchnia
Bielsko	OSP	434/2	0,2626
Słowikowo	OSP	175	0,4800
Orchowo	OSP/Dom Strażaka i Kultury	131	0,4500

Wartość brutto majątku trwałego Gminy Orchowo na dzień 31.12.2019 r. wynosiła 37.893.915,01 zł i w stosunku do stanu na dzień 01.01.2019 r. wzrosła o 4.842.565,99 zł, co stanowi wzrost o 14,66 %.

IV. Projekty zrealizowane w 2019 roku z dofinansowaniem z funduszy zewnętrznych.

Dzięki pozyskaniu przez Gminę środków zewnętrznych w 2019 roku zrealizowano następujące projekty:

1. „Budowa kanalizacji sanitarnej dla miejscowości Myślątkowo, Różanna, Siedluchno i Rękawczynek w gminie Orchowo”

W ramach inwestycji wykonano następujące prace:

- sieć kanalizacyjna o długości 6 394 m ze studniami betonowymi i 39 przykanalikami,
- 4 przepompownie ścieków z wyposażeniem,
- instalacja prasy do odwadniania osadów ściekowych wraz z kontenerem na oczyszczalni ścieków w Osówcu.

Całkowita wartość inwestycji: 2.314.249,60 zł

Kwota dofinansowania w ramach Osi Priorytetowej 4, Działanie 4.3., Poddziałanie 4.3.1:
1.971.277,59 zł.

2. „Termomodernizacja budynków użyteczności publicznej – budynku Przedszkola Gminnego w Orchowie i budynku Urzędu Gminy w Orchowie”

W ramach projektu wykonano następujące prace:

1) budynek przedszkola:

- a) regulacja instalacji CO – montaż nowych termostatów,
- b) wymiana drzwi wejściowych i montaż daszków nad drzwiami,

- c) docieplenie ścian w gruncie (fundamentów),
- d) docieplenie ścian zewnętrznych,
- e) wykonanie tynku strukturalnego,
- f) docieplenie stropodachu granulatem, wymiana porycia i obróbek blacharskich,
- g) wymiana okien i parapetów,
- h) wykonanie opaski wokół budynku,
- i) wykonanie podjazdu dla niepełnosprawnych.

2) budynek urzędu gminy:

- a) regulacja instalacji CO – montaż nowych termostatów,
- b) wymiana drzwi wejściowych i montaż daszków nad drzwiami,
- c) docieplenie ścian w gruncie (fundamentów),
- d) docieplenie ścian zewnętrznych,
- e) docieplenie stropodachu granulatem, wymiana porycia i obróbek blacharskich,
- f) wymiana okien i parapetów,
- g) wykonanie opaski wokół budynku,
- h) remont schodów przy wejściu głównym.

Całkowita wartość inwestycji: 1.519.429,50 zł (w roku 2019 - 1.464.231,50 zł.)

Kwota dofinansowania w ramach Osi Priorytetowej 3, Działanie 3.2., Poddziałanie 3.2.1:
1.019.459,06 zł

3. Projekt „WWW. Historia Pod Dębami” w ramach konkursu „Pięknieje Wielkopolska Wieś”

W wyniku realizacji projektu zagospodarowano przestrzeń publiczną w miejscowości Bielsko – w centrum wioski, na działce gminnej nr 434/2 i jednocześnie poprawiono warunki rekreacyjno – wypoczynkowe mieszkańców oraz estetykę całego sołectwa, przy jednoczesnej odbudowie tożsamości i integralności wsi.

W ramach projektu wykonano między innymi:

- a) zagospodarowano 1.356 m², do tej pory zdegradowanego, ogólnodostępnego terenu przy świetlicy wiejskiej w centrum sołectwa Bielsko, poprawiające estetykę wsi,
- b) wykonano 158 m² ścieżek spacerowych, dodatkowo stanowiących trasy dla rolkarzy,
- c) nasadzono 406 szt. tradycyjnej roślinności poprawiającej estetykę wsi i jakość powietrza, w tym 3 symboliczne dęby (WWW) oraz umieszczono przy nich tabliczki

z nadanymi imionami (jako element pielęgnacji lokalnej historii i tożsamości wiejskiej),

- d) wykonano wiatę ogrodową wraz z kompletem mebli (stoły i ławki) służącej do odpoczynku na świeżym powietrzu i wspólnego biesiadowania,
- e) wykonano 1 palenisko z kamienia polnego oraz 4 ławki,
- f) zamontowano 3 kosze na śmieci, 1 tablicę informacyjną oraz 1 stojak na rowery;
- g) wykonano eksponat wozu drabiniastego, jako symbolu dawnej pracy na roli, pełniącego jednocześnie funkcję kwietnika na rośliny jednoroczne.

Całkowita wartość projektu wyniosła **85.618,79 zł**:

w tym:

- środki własne z budżetu gminy: 19.680,56 zł,
- dotacja z budżetu Województwa Wielkopolskiego – 30.000 zł,
- fundusz sołecki sołectwa Bielsko - 7.993,23 zł,
- wkład własny mieszkańców sołectwa w realizację projektu (wkład pracy mieszkańców, wkład pracy sprzętu, wkład rzeczowy) - **27.945,00 zł**.

4. Projekt „RAZEM zrobimy WIĘCEJ” w ramach konkursu „Pięknieje Wielkopolska Wieś”

W wyniku realizacji projektu zagospodarowano przestrzeń publiczną poprawiając estetykę centrum wsi oraz zachowano i promowano dziedzictwo kulturowe sołectwa Orchowo poprzez zagospodarowanie terenu zieleni przed budynkiem Domu Strażaka i Kultury, a także wyremontowanie toalet znajdujących się na parterze tego obiektu, zlokalizowanego przy ul. Powstańców Wielkopolskich 3 w Orchowie, stanowiącego centrum życia społeczno – kulturalnego mieszkańców sołectwa Orchowo.

W ramach projektu wykonano między innymi:

- a) zagospodarowano zdegradowany skwer, znajdujący się przed budynkiem Domu Strażaka i Kultury w Orchowie (ok. 450 m²), poprawiając estetykę całej miejscowości i centrum wsi,
- b) nasadzono dużą liczbę tradycyjnych roślin (ok. 950 szt.),
- c) wykonano ok. 110 m² ścieżek spacerowych,
- d) zamontowano elementy małej architektury: 1 kosz na śmieci, 1 trejaż (pergola), 4 kule architektoniczne parkowe, 5 ławek (przekazanych przez strażaków),

- e) zamontowano elementy wyróżniające skwer tj. hełmy strażackie na trejażu oraz toporki strażackie na ławkach, a także przygotowano gład pod pamiątkową tablicę, z okazji jubileuszu 100. rocznicy powstania OSP w Orchowiu,
- f) gruntownie wyremontowano 2 toalety znajdujące się na parterze budynku Domu Strażaka i Kultury w Orchowiu, poprzez
 - założenie nowych płytek,
 - wymianę drzwi, okien, sanitariatów, elementów instalacji elektrycznej;
 - wymalowanie sufitów, grzejników itp..

Całkowita wartość projektu wyniosła **87.296,10 zł.**

w tym:

- środki własne z budżetu gminy: 23.411,10 zł,
- dotacja z budżetu Województwa Wielkopolskiego – 30.000 zł,
- fundusz sołecki sołectwa Bielsko - 7.000,00 zł,
- wkład własny mieszkańców sołectwa w realizację projektu (wkład pracy mieszkańców, wkład pracy sprzętu, wkład rzeczowy) - 26.885,00 zł.

5. „Odnowa wsi szansą dla aktywnych sołectw”

W ramach VII edycji konkursu „Odnowa wsi szansą dla aktywnych sołectw”

zrealizowano 2 projekty:

1) Projekt „Wyposażenie świetlicy wiejskiej w Orchówku” w ramach którego zakupiono:

- stoły (160/200x90) 6 szt.,
- zestaw mebli kuchennych,
- kuchenkę elektryczno-gazową,
- witrynę chłodniczą

Wartość projektu: 11.621,35 zł

Dofinansowanie z budżetu Województwa Wielkopolskiego: 5.000,00 zł

2) Projekt „Wyposażenie świetlicy wiejskiej w Słowikowie” w którego zakupiono:

- drzwi zewnętrzne aluminiowe,
- stoły bankietowe składane 200x100 12 szt.,
- waznik
- koszopielnice 2 szt.

Wartość projektu: 10.535,00 zł

Dofinansowanie z budżetu Województwa Wielkopolskiego: 5 000,00 zł

6. Grant "J@ w internecie"

W ramach realizowanego grantu zakupiono sprzęt komputerowy – 6 szt. wysokiej klasy notebooków, oraz przeprowadzono szkolenia komputerowe z następujących zagadnień:

- 1) Rodzic w internecie,
- 2) Mój biznes w sieci,
- 3) Moje finanse i transakcje w sieci,
- 4) Działam w sieciach społecznościowych,
- 5) Tworzę własną stronę internetową (blog),
- 6) Rolnik w sieci,
- 7) Kultura w sieci.

Liczba osób objętych działaniami szkoleniowymi: **84 osoby (w tym osoby niepełnosprawne)**
Wydatki na sprzęt komputerowy, wynagrodzenie instruktora, organizację szkoleń, promocję, administrację i zarządzanie projektem wyniosły 33.600,00 zł.

DOFINANSOWANIE projektu wynosiło 100 % - bez wkładu własnego Gminy Orchowo, a po zakończeniu realizacji projektu zakupiony sprzęt komputerowy (notebooki) zostały przekazane do Zespołu Szkolno-Przedszkolnego w Orchowie.

W roku 2019 nie realizowano zadań w ramach partnerstwa publiczno-prywatnego.

V. Jednostki organizacyjne gminy

Na koniec 2019 roku funkcjonowały następujące gminne jednostki organizacyjne:

1. Jednostki Budżetowe:

- 1) Urząd Gminy Orchowo,
- 2) Gminny Ośrodek Pomocy Społecznej w Orchowie,
- 3) Zespół Szkolno-Przedszkolny w Orchowie,
- 4) Środowiskowy Dom Samopomocy w Słowikowie,

2. Samorządowe instytucje kultury:

- 1) Biblioteka Publiczna Gminy Orchowo.

Urząd Gminy Orchowo

Urząd Gminy jest jednostką organizacyjną gminy, której przedmiotem działalności jest świadczenie pomocy wójtowi w zakresie realizacji uchwał rady gminy i zadań gminy określonych przepisami prawa państwowego.

Na koniec 2019 roku w urzędzie zatrudnionych było 34 pracowników, w tym 22 pracowników administracyjnych (21 etatów) i 12 pracowników obsługi.

W celach informacyjnych w 2019 roku Urząd Gminy wydawał bezpłatną gazetkę lokalną „Wydarzenia Orchowskie”. Nakład wynosił 715 egzemplarzy. W 2019 roku wydano 6 numerów, które dystrybuowane były wśród mieszkańców poprzez:

- Poczta Polska – 400 egzemplarzy,
- lokalne sklepy – 130 egzemplarzy,
- sołtysów - 185 egzemplarzy.

W celu poprawy przepływu i dostępności informacji, w 2019 roku trwały prace nad uruchomieniem nowej strony internetowej www.orchowo.pl oraz uruchomieniem aplikacji mobilnej na smartfony do przekazywania powiadomień i aktualności gminnych.

Gminny Ośrodek Pomocy Społecznej w Orchowie¹

Ośrodek Pomocy Społecznej w Orchowie jest jednostką organizacyjną realizującą zadania pomocy społecznej mającą na celu umożliwienie osobom i rodzinom przezwycięzenie trudnych sytuacji życiowych, których nie są w stanie pokonać wykorzystując własne środki, możliwości i uprawnienia.

Pomoc społeczna wspiera osoby i rodziny w wysiłkach zmierzających do zaspokojenia niezbędnych potrzeb i umożliwia im życie w warunkach odpowiadających godności człowieka. Pomoc społeczna podejmuje działania zmierzające do życiowego usamodzielnienia osób i rodzin oraz ich integracji ze środowiskiem.

W roku 2019 pomocą społeczną objęto 139 rodzin. W rodzinach tych było 318 osób.

Tabela 18. Informacja finansowa z wykorzystania budżetu w roku 2019 (w odniesieniu do lat 2017 i 2018)

Rodzaj działania	Wydatki rok 2017 [zł]	Wydatki rok 2018 [zł]	Wydatki rok 2019 [zł]
------------------	--------------------------	--------------------------	--------------------------

¹ Sprawozdanie z działalności Gminnego Ośrodka Pomocy Społecznej w Orchowie za rok 2019

Dom Pomocy Społecznej	208.258,86	212.742,29	136.937,88
Zadania w zakresie przeciwdziałania przemocy w rodzinie	2.191,51	1.000,00	2.000,00
Wspieranie rodziny + Program „Dobry Start”	40.702,65	190.974,60	195.212,61
Świadczenia wychowawcze	2.852.209,28	2.767.695,56	3.207.644,96
Świadczenia rodzinne	1.973.954,33	1.928.932,38	1.977.150,91
Fundusz alimentacyjny	99.472,50	98.866,00	106.090,00
Składki na ubezpieczenie zdrowotne opłacane za osoby pobierające niektóre świadczenia z pomocy społecznej, niektóre świadczenia rodzinne ...	24.990,56	26.922,46	30.902,23
Pomoc materialna o charakterze socjalnym			44.830,80
Zasiłki i pomoc w naturze (zasiłki celowe i okresowe)	50.913,80	52.228,72	60.869,98
Dodatki mieszkaniowe (dodatek mieszkaniowy, dodatek, energetyczny)	56.853,61	55.446,92	57.972,67
Zasiłki stałe	94.000,27	79.136,43	107.939,08
Ośrodek Pomocy Społecznej	376.030,92	410.544,76	452.642,12
Usługi opiekuńcze i specjalistyczne usługi opiekuńcze	166.364,27	189.443,80	141.459,99
Pozostała działalność	49.579,43	50.149,10	61.279,00

Tabela 19. Rodziny korzystające ze wsparcia społecznego ze względu na trudną sytuację

	Rok 2016	Rok 2017	Rok 2018	Rok 2019
Powód trudnej sytuacji	Liczba rodzin/liczba osób w rodzinach			
ubóstwo	26/99	21/69	21/36	10/25
potrzeba ochrony macierzyństwa w tym: - wielodzietność	5/34	4/31	10/57	3/17 3/17
bezrobocie	31/109	18/40	17/65	4/13
niepełnosprawność	57/148	55/123	70/139	28/42
długotrwała lub ciężka choroba	17/37	33/65	18/27	15/40
bezradność w sprawach opiekuńczo – wychowawczych i prowadzeniu gospodarstwa domowego w tym: rodziny niepełne, rodziny wielodzietne	3/11	2/12	1/5	3/10
alkoholizm	2/2	1/1	3/3	3/8

bezdomność	1/1	1/1	1/1	1/1
przemoc w rodzinie	1/4	1/4	1/3	1/5

Zespół Szkolno-Przedszkolny w Orchowiu

Na dzień 31.12.2019 r. w skład Zespołu wchodziły:

- 1) Przedszkole Gminne w Orchowiu,
- 2) Szkoła Podstawowa im. Władysława Lorkiewicza w Orchowiu,

Z dniem 1 września 2019 r. nastąpiła całkowita likwidacja Gimnazjum w Zespole Szkolno-Przedszkolnym w Orchowiu.

Na koniec września 2019 roku w Zespole zatrudnionych było 23 nauczycieli.

Środowiskowy Dom Samopomocy w Słowikowie

Środowiskowy Dom Samopomocy w Słowikowie jest samodzielną jednostką organizacyjną pomocy społecznej. Dom został powołany na podstawie porozumienia między Gminą Orchowo, a Powiatem Słupeckim oraz uchwały Rady Gminy Orchowo Nr XXVIII/138/01 z dnia 31 marca 2001 r., w sprawie powołania Środowiskowego Domu Samopomocy Społecznej w Słowikowie. Dom jest jednostką budżetową finansowaną z budżetu Wojewody Wielkopolskiego na zasadach ustalonych w porozumieniu. Wysokość dotacji na zadania zlecone realizowane przez Dom ustalana jest na każdy rok budżetowy w drodze obustronnych porozumień. Domem kieruje kierownik, zatrudniony przez Wójta Gminy, który w zakresie zadań powierzonych przez Wojewodę Wielkopolskiego podlega nadzorowi Wielkopolskiego Urzędu Wojewódzkiego w Poznaniu.

ŚDS jest Domem typu AB: typ A – dla osób przewlekle psychicznie chorych, typ B – dla osób upośledzonych umysłowo,

Tabela 20. Liczba uczestników ze względu na rodzaj niepełnosprawności

Lp.	Rodzaj niepełnosprawności	Liczba osób
1.	Choroba psychiczna	2
2.	Upośledzenie umysłowe w tym:	17
	- głęboki stopień upośledzenia umysłowego	4

	- znaczny stopień upośledzenia umysłowego	3
	- umiarkowany stopień upośledzenia umysłowego	9
	- lekki stopień upośledzenia umysłowego + inne zaburzenia zwłaszcza neurologiczne	1
3.	Inne zaburzenia psychiczne – z wyłączeniem uzależnienia od środków psychoaktywnych	23

Na budżet ŚDS w 2019 r. składały się:

a) środki przekazane z budżetu Wojewody –	841 303,75 zł,
b) inne środki (z programu „Za życiem”) –	50.472,00 zł,
Razem –	891.775,75 zł

W 2018 roku nastąpiło przeniesienie siedziby ŚDS w Słowikowie z budynku współdzielonego z Niepubliczną Szkołą Podstawową w Słowikowie do budynku po byłej hydroforni w Słowikowie. Pomimo poprawy warunków przebywania podopiecznych ŚDS, nowa siedziba nadal nie spełnia standardów określonych w rozporządzeniu Ministra Pracy i Polityki Społecznej z dnia 9 grudnia 2010 r. w sprawie środowiskowych domów samopomocy (Dz. U. poz. 1586 oraz z 2014 r. poz. 1752). Rozporządzeniem Ministra Rodziny, Pracy i Polityki Społecznej z dnia 18 grudnia 2018 r. zmieniającym rozporządzenie w sprawie środowiskowych domów samopomocy, wydłużony został termin dostosowania domów do wymaganych standardów, który obecnie upływa z dniem 31 grudnia 2022 r.

Przy założeniu, że do Środowiskowego Domu Samopomocy w Słowikowie uczęszczać będzie 40 podopiecznych (jak dotychczas), zachodzi obecnie pilna potrzeba rozbudowy ośrodka i dostosowania go do wymaganych standardów w zakresie powierzchni użytkowej przypadającej na 1 uczestnika zajęć, która według rozporządzenia wynosi 8 m². Należy ponadto spełnić pozostałe standardy ww. rozporządzenia w zakresie pomieszczeń sanitarnych i pomieszczeń użytkowych dla uczestników zajęć.

Biblioteka Publiczna Gminy Orchowo

Uchwałą Nr XXXIV/2005/05 Rady Gminy Orchowo z dnia 29 grudnia 2005 r. Biblioteka Publiczna Gminy Orchowo stała się samorządową instytucją kultury posiadającą

osobowość prawną oraz jednostką budżetową. Uchwałą Nr XXXIV/206/05 Rady Gminy Orchowo z dnia 29 grudnia 2005 r. nadano Statut Bibliotece Publicznej Gminy Orchowo.

Biblioteka jako instytucja kultury została wpisana do rejestru instytucji kultury prowadzonego przez Wójta Gminy Orchowo.

Na dzień 31.12.2019 r. liczba aktywnych czytelników Biblioteki wynosiła 201 osób (w 2018 – 250 osób), a księgozbiór liczył 19.196 pozycji. Zakupiono 389 nowych woluminów za łączną kwotę 10.762,08 zł. W 2019 roku wypożyczono 2928.

Budżet Biblioteki w 2019 r. wynosił 111.151,86 zł.

W roku 2019 oprócz podstawowej działalności w Bibliotece odbywały się warsztaty plastyczne dla dzieci oraz warsztaty zielarskie dla dorosłych.

VI. Realizacja programów polityk i strategii

W gminie Orchowo w 2019 roku obowiązywały następujące dokumenty strategiczne:

- 1) Strategia Rozwoju Gminy Orchowo na lata 2014-2020,
- 2) Studium uwarunkowania i kierunków zagospodarowania przestrzennego Gminy Orchowo (przyjęte w 2012 r.),
- 3) Miejscowe plany zagospodarowania przestrzennego – 17 planów dla ogólnej powierzchni 330 ha,
- 4) Lokalny Program Rewitalizacji Gminy Orchowo na lata 2017-2026,
- 5) Plan Gospodarki Niskoemisyjnej (przyjęty w 2015 r.),
- 6) Program Ochrony Środowiska dla Gminy Orchowo na lata 2014-2017 z perspektywą na lata 2018-2021,
- 7) Programu współpracy Gminy Orchowo z organizacjami pozarządowymi oraz podmiotami, o których mowa w art. 3 ust. 3 ustawy z dnia 24 kwietnia 2003r. o działalności pożytku publicznego i o wolontariacie na 2019 rok

1) Strategia Rozwoju Gminy Orchowo na lata 2014 – 2020,

Strategia Rozwoju Gminy Orchowo opracowana i przyjęta uchwałą Rady Gminy Orchowo w 2014 roku zakłada realizację szeregu celów, których realizacja pozwoli zbliżyć się do osiągnięcia wizji Gminy Orchowo, która brzmi następująco:

„Gmina Orchowo charakteryzująca się nieskażonym środowiskiem naturalnym, oferuje Mieszkańcom dogodne warunki do życia w ekologicznej i czystej przestrzeni. Bogactwo przyrody i nieprzeciętne walory krajobrazu tworzą korzystne warunki do rozwoju turystyki, a zewnątrzni inwestorzy oraz lokalni przedsiębiorcy wzmacniają stabilność

gospodarczą Gminy. Zintegrowana społeczność lokalna wykazuje się inicjatywą i wraz z Władzą współtworzy miejsce przyjazne do zamieszkania”.

W 2019 roku samorząd podejmował między innymi działania związane z realizacją następujących celów:

1.1. Wzrost zaangażowania społecznego i przeciwdziałanie wykluczeniu cyfrowemu

1.1.1. Wzmocnienie współpracy z organizacjami integrującymi działania kulturalne (KGW, OSP, NGO) poprzez realizację projektów:

- a) „WWW. Historia Pod Dębami - zagospodarowanie terenu przy świetlicy wiejskiej w Bielsku”,
- b) „RAZEM zrobimy WIĘCEJ”- zagospodarowanie terenu przed budynkiem Domu Strażaka i Kultury w Orchowiu”

1.4. Poprawa sprawności działania administracji publicznej

1.4.1. Cyfryzacja Urzędu Gminy i wzrost dostępności usług publicznych drogą internetową poprzez realizację projektu i zadania:

- a) „Rozwój i integracja systemów informatycznych wspierających komunikację elektroniczną”,
- b) „Zakup i montaż urządzeń do transmisji obrad Rady Gminy wraz z oprogramowaniem”.

2.1. Poprawa jakości infrastruktury drogowej

2.1.3. Modernizacja i budowa nowych fragmentów systemu oświetleniowego poprzez realizację zadania:

- a) Budowa oświetlenia ulicznego na terenie Myślątkowa (fundusz sołecki),
- b) Budowa oświetlenia ulicznego ul. Dąbrowa (fundusz sołecki).

2.2. Poprawa jakości infrastruktury sieciowej

2.2.2. Kontynuacja rozwoju sieci kanalizacyjnej poprzez realizację projektu:

- a) „Budowa kanalizacji sanitarnej Orchowo-Myślątkowo-Rękawczynek-Siedluchno-Różanna”.

2.3. Modernizacja infrastruktury społecznej

2.3.1. Poprawa jakości infrastruktury sportu i rekreacji poprzez realizację projektów:

- a) „WWW. Historia Pod Dębami - zagospodarowanie terenu przy świetlicy wiejskiej w Bielsku”,
- b) „RAZEM zrobimy WIĘCEJ”- zagospodarowanie terenu przed budynkiem Domu Strażaka i Kultury w Orchowiu”.

- c) Budowa boiska sportowego w Wólce Orchowskiej,
- d) Zagospodarowanie terenu wokół świetlicy w m. Szydłowiec.

2.3.2. Termomodernizacja obiektów użyteczności publicznej poprzez realizację projektu:

- a) „Termomodernizacja budynków użyteczności publicznej - budynku Urzędu Gminy w Orchowie i budynku Przedszkola Gminnego w Orchowie”

2.3.3. Modernizacja świetlic wiejskich poprzez realizację zadania:

- a) Rozbudowa świetlicy wiejskiej w Myślątkowie,
- b) Zagospodarowanie terenu wokół świetlicy w m. Szydłowiec.

2.4. Poprawa ładu przestrzennego oraz wzrost poczucia bezpieczeństwa Mieszkańców

2.4.1. Dostosowanie do potrzeb osób niepełnosprawnych budynków użyteczności publicznej poprzez realizację projektu:

- a) Termomodernizacja budynków użyteczności publicznej - budynku Urzędu Gminy w Orchowie i budynku Przedszkola Gminnego w Orchowie

W 2020 roku należy przystąpić do aktualizacji Strategii Rozwoju Gminy Orchowo.

2) Studium uwarunkowań i kierunków zagospodarowania przestrzennego Gminy Orchowo (2012r.).

W Gminie od dnia 20 grudnia 2012 r. obowiązuje uchwalone przez Radę Gminy (uchwała RG nr XXVI/203/2012) Studium uwarunkowań i kierunków zagospodarowania przestrzennego Gminy Orchowo, które określiło politykę przestrzenną Gminy, w tym lokalne zasady zagospodarowania przestrzennego. Zapisy Studium wyznaczają na terenie gminy trzy strefy funkcjonalno-przestrzenne: strefy zurbanizowane, rolno-przyrodnicze i przyrodnicze.

Strefa zurbanizowana stanowi w strukturze przestrzennej Gminy obszar rozwoju ośrodków osadniczych i zabudowy towarzyszącej. W zakresie przeznaczenia terenów, w strefie tej wyznaczane są tereny zabudowy mieszkaniowej, usługowej i techniczno-produkcyjnej oraz towarzyszące im tereny komunikacji, infrastruktury technicznej, zieleni i wód. W strefie tej wyróżnia się tereny o wiodącej funkcji zabudowy mieszkaniowej, działalności gospodarczej oraz rekreacyjnej.

Strefa rolno-przyrodnicza określa tereny przeznaczone na cele produkcji rolniczej wraz z rozproszoną zabudową zagrodową. Istotnym kierunkiem rozwoju gminy jest pozyskiwanie ekologicznych źródeł energii, a strefa rolno-przyrodnicza stwarza odpowiednie warunki klimatyczno-przestrzenne dla lokalizacji farm wiatrowych na terenie całej gminy,

niemniej jednak budowa farmy wiatrowej dopuszczona jest wyłącznie na terenie do tego przeznaczonym i oznaczonym w Studium.

Strefa przyrodnicza w strukturze przestrzennej gminy stanowi obszary rozwoju leśnej przestrzeni produkcyjnej oraz przestrzeni otwartych łąk, wód powierzchniowych i innych. To obszar o szczególnych walorach przyrodniczych. Występują tu również dobre warunki zagospodarowania przyrodniczego. Obszar ten w znacznej części charakteryzuje się zróżnicowaniem biologicznym terenu i znaczną deniwelacją terenu.

3) Miejscowe plany zagospodarowania przestrzennego.

Miejscowe plany zagospodarowania przestrzennego obejmują swoim zasięgiem stosunkowo niewielki obszar gminy 330 hektarów, co stanowi ogółem 3,36 % powierzchni całej gminy.

Tabela. 21. Przeznaczenie terenów w miejscowych planach zagospodarowania przestrzennego przedstawia się następująco

Przeznaczenie w mpzp	Udział procentowy [%]	Powierzchnia [ha]
Zabudowa mieszkaniowa	11,0	36,3
Zabudowa usługowa	25,7	84,81
Użytki rolne	42,8	141,24
Zabudowa techniczno - produkcyjna	4,3	14,19
Zieleń i wody	7,6	25,08
Komunikacja	8,1	26,73
Infrastruktura techniczna	0,5	1,65

Tabela 22. Analiza i ocena zmian w zagospodarowaniu przestrzennym w latach 2015 – 2019 – pozwolenia na budowę

Pozwolenia na budowę	2015	% w roku	2016	% w roku	2017	% w roku	2018	% w roku	2019	% w roku
Zabudowa mieszkaniowa	16	53,33	17	51,51	25	60,98	17	68,00	25	69,44

Zabudowa letniskowa	6	20,00	6	18,18	10	24,39	3	12,00	6	16,67
Zabudowa usługowa	3	10,00	2	6,06	3	7,32	2	8,00	4	11,11
Zabudowa zagrodowa	5	16,67	8	24,24	3	7,32	3	12,00	1	2,79
Razem	30 szt	100%	33 szt	100%	41 szt	100%	25 szt	100%	36 szt	100%
W tym:										
na podst. planu miejscowego	3	10,00	6	18,18	0	0	0	0	6	16,67
na podst. warunków zabudowy	27	90,00	27	81,82	41	100	25	100	30	83,33

Tabela 23. Analiza i ocena zmian w zagospodarowaniu przestrzennym w latach 2015 – 2019 – decyzje o warunkach zabudowy

W analizowanym okresie Wójt Gminy Orchowo wydał łącznie 294 decyzji o warunkach zabudowy i zagospodarowania terenu, w tym:

Decyzje o warunkach zabudowy	2015	% w roku	2016	% w roku	2017	% w roku	2018	% w roku	2019	% w roku
Zabudowa mieszkaniowa	20	45,45	31	50,82	54	60,67	37	61,67	31	77,50
Zabudowa letniskowa	4	9,09	9	14,75	10	11,24	11	18,33	0	0
Zabudowa usługowa	10	22,73	12	19,67	5	5,62	6	10,00	3	7,50
Zabudowa zagrodowa	10	22,73	9	14,75	20	22,47	6	10,00	6	15,00
Razem	44 szt	100%	61 szt	100%	89 szt	100%	60 szt	100%	40 szt	100%

W 2019 roku Starosta Słupecki wydał 36 decyzji o pozwoleniu na budowę dla terenu Gminy Orchowo. Większość z nich 69,44% dotyczyła zabudowy mieszkaniowej. Jedynie 16 % decyzji wydano na podstawie planu miejscowego.

W 2019 roku Wójt Gminy Orchowo wydał 40 decyzji o warunkach zabudowy i zagospodarowania terenu. Przeważająca ilość planowanych inwestycji tj. 77,5% dotyczyła zabudowy mieszkaniowej jednorodzinnej. Budowa, przebudowa lub rozbudowa zabudowy mieszkaniowej jest wiodącym kierunkiem ładu przestrzennego Gminy Orchowo. W następnej kolejności są to planowane inwestycje związane z zabudową zagrodową

Ocena postępów prac w opracowywaniu planów miejscowych.

W dniu 27 marca 2013 r. Rada Gmina Orchowo podjęła uchwały Nr XXXI/237/18 oraz Nr XXXI/238/13 w sprawie przystąpienia do sporządzenia mpzp. Intencją ww. uchwał było uchwalenie planu miejscowego dla budowy elektrowni wiatrowych na obszarach wskazanych na podstawie obecnego studium. W związku z przyjętą Ustawą z dnia 20 maja 2016 r. o inwestycjach w zakresie elektrowni wiatrowych (Dz. U. z 2016r., poz. 961) dalsze realizowanie procedury planistycznej stało się bezprzedmiotowe, ponieważ na podstawie ww. ustawy Gmina Orchowo nie dysponuje obszarem potencjalnie przeznaczonym pod elektrownie wiatrowe, który odpowiadałby wymogom ustawy.

W dniu 27 czerwca 2019 r. Rada Gmina Orchowo podjęła uchwałę Nr XI/62/19 w sprawie przystąpienia do sporządzenia miejscowego planu zagospodarowania przestrzennego dla obszaru w rejonie ulic Lipowej i Wierzbowej w miejscowości Orchowo. Intencją ww. uchwały jest uchwalenie planu miejscowego dla zabudowy mieszkaniowej jednorodzinnej we wskazanym obszarze. W obecnej chwili oczekujemy na decyzję Ministra Rolnictwa w sprawie wyłączenia gruntów klasy III z produkcji rolniczej.

Wnioski.

- a) Większość studium oraz planów miejscowych należy uznać za aktualne.
- b) Najintensywniej rozwija się wieś Orchowo zarówno w zakresie budownictwa mieszkaniowego jak i usług.
- c) Pod względem rekreacyjnym nadal silnie rozwija się obszar strefy zurbanizowanej o wiodącej funkcji rekreacyjnej w miejscowości Szydłowiec.

- d) Oprócz działań ochronnych należy podejmować działania wzmacniające środowisko takie jak realizację zapisów obowiązujących planów miejscowych w zakresie zagospodarowania terenów zieleni izolacyjnej i zieleni urządzonej.
- e) Należy zaktualizować przebieg granicy formy ochrony przyrody – Powidzkiego Parku Krajobrazowego.
- f) Zweryfikować studium pod kątem rozwoju usług sieci telekomunikacyjnych.

4) Lokalny Program Rewitalizacji Gminy Orchowo na lata 2017-2026 – opracowany na podstawie art. 18 ust. 2 pkt 6 Ustawy o samorządzie gminnym

Program rewitalizacji to wieloletni program działań w sferze społecznej oraz gospodarczej lub przestrzenno-funkcjonalnej lub technicznej lub środowiskowej, zmierzający do wyprowadzenia obszarów rewitalizacji ze stanu kryzysowego oraz stworzenia warunków do ich zrównoważonego rozwoju, stanowiący narzędzie planowania, koordynowania i integrowania różnorodnych aktywności w ramach rewitalizacji.

Rewitalizacja Gminy Orchowo koncentruje się na obszarach:

- a) gospodarczym – nowe miejsca pracy oraz warunkowanie powstawania nowych podmiotów gospodarczych, rozpowszechnianie i ułatwianie aktywności gospodarczej,
- b) społecznym – działania koncentrujące się na zapobieganiu patologiom i wykluczeniu społecznemu (marginalizacji, bezrobociu, ubóstwu) oraz mające na celu wzrost poziomu integracji mieszkańców gminy,
- c) przestrzenno-funkcjonalnym – w zakresie niewystarczającego wyposażenia w infrastrukturę techniczną i społeczną, w tym: zaplanowano inwestycje w zakresie budowy elementów małej infrastruktury rekreacyjnej, zagospodarowania obszarów stanowiących miejsca rozrywki i integracji dla mieszkańców,
- d) technicznym – zły stan techniczny obiektów użyteczności publicznej, brak funkcjonowania rozwiązań technicznych umożliwiających efektywne korzystanie z obiektów budowlanych, w szczególności w zakresie energooszczędności i ochrony środowiska,
- e) środowiskowym – zły stan jakości powietrza w strefie wielkopolskiej, brak prowadzenia pomiarów jakości wód i powietrza w Gminie Orchowo, niski stopień skanalizowania gminy przyczyniający się do przenikania zanieczyszczeń do środowiska gruntowo-wodnego.

5) Plan Gospodarki Niskoemisyjnej

Plan gospodarki niskoemisyjnej opracowany i przyjęty w 2015 roku, to dokument o charakterze strategicznym/operacyjnym, którego celem jest zarządzanie emisjami gazów cieplarnianych na poziomie gmin. Dokument wskazuje kierunki w zakresie działań inwestycyjnych i nieinwestycyjnych. Polskie miasta i gminy na szeroką skalę przystąpiły do walki z globalnym ociepleniem na początku 2014 roku. Z pomocą środków, pochodzących z dotacji Unii Europejskiej oraz Narodowego Funduszu Ochrony Środowiska i Gospodarki Wodnej, zostały stworzone plany gospodarki niskoemisyjnej, których celem jest:

- oszacowanie ilości emitowanych na terenie gminy gazów cieplarnianych,
- zaplanowanie możliwych działań, ograniczających te emisje,
- uwzględnienie kwestii emisji gazów cieplarnianych w planowanych inwestycjach,
- znalezienie źródeł współfinansowania przedsięwzięć proekologicznych.

PGN ma przyczynić się także do osiągnięcia celów określonych w pakiecie klimatyczno-energetycznym do roku 2020, tj.:

- redukcji emisji gazów cieplarnianych,
- zwiększenia udziału energii pochodzącej ze źródeł odnawialnych,
- redukcji zużycia energii finalnej, co ma zostać zrealizowane poprzez podniesienie efektywności energetycznej.

Biorąc pod uwagę powyższe, cel główny PGN dla Gminy Orchowo został określony jako: **Poprawa jakości życia mieszkańców w połączeniu z rozwojem gospodarczym Gminy Orchowo jako efekt wdrożenia działań niskoemisyjnych w segmencie publicznym oraz prywatnym.**

Wskazane zostały także następujące cele strategiczne:

Cel strategiczny 1 Ograniczenie emisji zanieczyszczeń z obiektów i instalacji znajdujących się na terenie gminy.

Do celów szczegółowych wytypowanych do realizacji w ramach tego celu strategicznego należy zaliczyć:

- modernizacja energetyczna i termomodernizacja obiektów użyteczności publicznej oraz budynków mieszkaniowych gminy,
- wdrożenie systemu zarządzania i monitoringu zużycia nośników energii i wody w obiektach użyteczności publicznej,
- działania na rzecz zmiany układów zasilania w ciepło na niskoemisyjne w budownictwie wielorodzinnym,
- wymiana oświetlenia wewnętrznego oraz sprzętu elektronicznego,
- niskoenergetyczna i efektywna ekonomicznie infrastruktura oświetlenia ulicznego.

Cel strategiczny 2 Intensyfikacja wykorzystania OZE do produkcji energii

Do celów szczegółowych wytypowanych do realizacji w ramach tego celu strategicznego należy zaliczyć:

- zastosowanie efektywnych ekonomicznie rozwiązań OZE w obiektach użyteczności publicznej,
- popularyzacja w budownictwie mieszkaniowym rozwiązań OZE poprzez wdrożenie systemu zachęt dla mieszkańców,
- popularyzacja rozwiązań OZE w przedsiębiorstwach i obiektach usługowych,
- działania edukacyjne w zakresie OZE.

Cel strategiczny 3 Efektywna produkcja i dystrybucja energii

Do celów szczegółowych wytypowanych do realizacji w ramach tego celu strategicznego należy zaliczyć:

- zastosowanie efektywnych ekonomicznie systemów energetycznych,
- wzrost udziału ciepła sieciowego w bilansie energetycznym gminy.

Cel strategiczny 4 Ograniczenie emisji zanieczyszczeń pochodzących z transportu

Do celów szczegółowych wytypowanych do realizacji w ramach tego celu strategicznego należy zaliczyć:

- promocja komunikacji zbiorowej, jako zamiennika indywidualnego systemu przemieszczania się,
- modernizacja ciągów drogowych,
- zwiększenie świadomości mieszkańców w zakresie możliwości redukcji emisji zanieczyszczeń dzięki zastosowaniu ekologicznych form lokomocji.

Cel strategiczny 5 Zwiększenie świadomości mieszkańców odnoszącej się do wpływu ich działań na jakość powietrza

Do celów szczegółowych wytypowanych do realizacji w ramach tego celu strategicznego należy zaliczyć:

- społeczeństwo świadome korzyści i efektów gospodarki niskoemisyjnej jako rezultat przeprowadzonej akcji edukacyjnej,
- promocja niskoemisyjności poprzez realizację kampanii społecznych.

Cel strategiczny 6 Ekologiczna gospodarka odpadami

Do celów szczegółowych wytypowanych do realizacji w ramach tego celu strategicznego należy zaliczyć:

- wdrożenie nowoczesnych technologii odzysku i unieszkodliwiania odpadów komunalnych jako środek zmniejszenia zanieczyszczeń przedostających się do atmosfery,

- intensyfikacji odzysku, recyklingu odpadów i ich unieszkodliwiania w procesach odmiennych od składowania.

W ramach realizacji celu strategicznego 1 Ograniczenie emisji zanieczyszczeń z obiektów i instalacji znajdujących się na terenie gminy – cel szczegółowy (modernizacja energetyczna i termomodernizacja obiektów użyteczności publicznej oraz budynków mieszkaniowych gminy), w 2019 roku zrealizowano inwestycję pn: **„Termomodernizacja budynków użyteczności publicznej – budynku Urzędu Gminy w Orchowiu i budynku Przedszkola Gminnego w Orchowiu”**.

Ta niezwykle oczekiwana inwestycja zrealizowana została dzięki dofinansowaniu ze środków Wielkopolskiego Regionalnego Programu Operacyjnego na lata 2014-2020, w ramach Osi Priorytetowej 3, Działanie 3.2., Poddziałanie 3.2.1:

Całkowita wartość inwestycji: 1.519.429,50 zł (w roku 2019 - 1.464.231,50 zł.)

Kwota dofinansowania wyniosła 1.019.459,06 zł

6) Program Ochrony Środowiska dla Gminy Orchowo na lata 2019-2023

Wszystkie działania inwestycyjne uwzględnione w „Programie Ochrony Środowiska dla Gminy Orchowo na lata 2019-2023” będą oddziaływać w sposób pozytywny stały i długoterminowy na poszczególne komponenty środowiskowe. Jednak część działań takich jak: budowa/ modernizacja sieci i infrastruktury wodociągowej i kanalizacyjnej; budowa/ przebudowa/ modernizacja i remonty dróg (w tym dróg rowerowych); modernizacja energetyczna budynków oraz montaż instalacji OZE na budynkach; zapewnienie drożności koryt cieków i kanałów może oddziaływać negatywnie na środowisko. Będą to jednak oddziaływania o charakterze chwilowym i krótkoterminowym w pełni odwracalne występujące jedynie na etapie budowy/realizacji danego przedsięwzięcia.

Zadania uwzględnione w projekcie dokumentu realizowane będą w zdecydowanej większości na obszarach już zurbanizowanych (przekształconych antropogenicznie), w związku z czym ich negatywne oddziaływanie na zasoby przyrodnicze (faunę, florę, różnorodność biologiczną) będzie znacznie ograniczone (nie będą powstawały nowe obszary zurbanizowane powodujące defragmentację siedlisk przyrodniczych i osłabiające integralność przyrodniczą gminy). „Program Ochrony Środowiska dla Gminy Orchowo na lata 2019-2023” nie określa realizacji inwestycji zlokalizowanych na obszarach objętych formami ochrony przyrody na terenie gminy, które zaliczane są do przedsięwzięć mogących znacząco oddziaływać na środowisko wymienionych w Rozporządzeniu Rady Ministrów z dnia 9

listopada 2010 r. w sprawie przedsięwzięć mogących znacząco oddziaływać na środowisko (Dz. U. 2016, poz. 71). Zadania zaplanowane do realizacji w ramach „Programu Ochrony Środowiska dla Gminy Orchowo na lata 2019-2023” nie będą więc znacząco oddziaływać na wyznaczone na terenie gminy formy ochrony przyrody, w tym na cele i przedmioty ochrony obszaru Natura 2000 oraz integralność tego obszaru. Wyznaczone zadania nie są sprzeczne z aktami prawnymi dotyczącymi form ochrony przyrody. W szczególności POŚ nie wyznacza do realizacji zadań, które zostały uznane za zakazane w stosunku do istniejących na terenie Gminy Orchowo obszarów chronionych.

Realizacja zaplanowanych zadań w ramach „Programu Ochrony Środowiska dla Gminy Orchowo na lata 2019-2023” wpłynie na poprawę jakości i stanu poszczególnych komponentów środowiska przyrodniczego. Jednak w fazie realizacji niektórych inwestycji może dojść do chwilowych i krótkotrwałych negatywnych oddziaływań środowiskowych (dotyczy to głównie inwestycji budowlanych o charakterze liniowym). Odpowiednie zaplanowanie i przeprowadzenie prac budowlanych pozwolą ograniczyć lub całkowicie wyeliminować negatywne oddziaływania środowiskowe.

VII. Realizacja uchwał Rady Gminy i budżetu obywatelskiego

W roku 2019 Rada Gminy Orchowo obradowała na 20 sesjach (w tym 10 nadzwyczajnych) podejmując łącznie 82 uchwały.

Wójt Gminy Orchowo zobowiązany do wykonywania uchwał Rady Gminy realizował bez zastrzeżeń ich zapisy. Niektóre z nich (uchwały) mające charakter regulacyjny realizowane są w sposób ciągły. Należą do nich między innymi:

- 1) Uchwała Nr VI/40/19 Rady Gminy Orchowo z dnia 28 lutego 2019 r. w sprawie opłaty za gospodarowanie odpadami komunalnymi od nieruchomości, na których nie zamieszkują mieszkańcy,
- 2) Uchwała Nr XI/63/19 Rady Gminy Orchowo z dnia 27 czerwca 2019 r. w sprawie obywatelskiej inicjatywy uchwałodawczej w Gminie Orchowo,
- 3) Uchwała Nr XV/69/19 Rady Gminy Orchowo z dnia 21 sierpnia 2019 r. w sprawie uznania "Aktualizacji Programu usuwania azbestu i wyrobów zawierających azbest na terenie Powiatu Słupskiego" jako równoważnej gminnemu programowi usuwania azbestu i wyrobów zawierających azbest dla gminy Orchowo,
- 4) Uchwała Nr XVIII/74/19 Rady Gminy Orchowo z dnia 26 września 2019 r. w sprawie przyjęcia "Programu Ochrony Środowiska dla Gminy Orchowo na lata 2019-2023".

Regionalna Izba Obrachunkowa w Poznaniu, w swojej Uchwale Nr SO-0954/38/7/KO/2020 z dnia 24 kwietnia 2020 r. wyraziła opinię pozytywną o wykonaniu najważniejszej uchwały w roku 2019 – uchwały budżetowej.

Gmina nie realizowała budżetu obywatelskiego. Wprowadzenie budżetu obywatelskiego jest obowiązkowe w miastach na prawach powiatu.

VIII. Informacja o działalności związków i stowarzyszeń gmin, których Gmina Orchowo jest członkiem.

1) Związek Gmin Regionu Słupeckiego

Składki na bieżącą działalność w 2019 r. - 8.363,52 zł

Składki na schronisko dla bezdomnych zwierząt w 2019 r. – 18.120,96 zł

Związek Gmin Regionu Słupeckiego, którego członkami jest 9 gmin (gmina Słupca, miasto Słupca, Orchowo, Ostrowite, Łądek Strzałkowo, Powidz, Zagórów, Wilczyn) jest właścicielem schroniska dla bezdomnych zwierząt znajdującego się w Ostrowie Kościelnym na terenie gminy Strzałkowo. Związek działa na podstawie przyjętego przez Rady Gmin należących do Związku statutu. Zgodnie z § 6 statutu zadaniem Związku jest między innymi podejmowanie działań wynikających z uchwał rad gmin dotyczących ochrony zwierząt, zapewnienie opieki bezdomnym zwierzętom oraz ich wyłapywanie, prowadzenie schroniska dla zwierząt, przygotowanie i uchwalenie programu opieki nad zwierzętami bezdomnymi oraz zapobieganie bezdomności zwierząt na terenie gmin – członków Związku na zasadach określonych w przepisach ustawy o ochronie zwierząt.

Członkowie Związku opłacają roczne składki: na utrzymanie schroniska dla zwierząt oraz na bieżącą działalność Związku. W 2019 roku z terenu gminy wyłapano 17 bezpańskich psów.

2) Związek Gmin Wiejskich RP

Składki członkowskie w 2019 r.: 1.340,93 zł

Misją Związku jest służba na rzecz społeczności gmin wiejskich a szczególnie pomoc w wysiłkach skierowanych na:

- rozwój demokracji lokalnej,
- stworzenie warunków lokalnego rozwoju gospodarczego,
- integrację gmin i rozwój samorządności lokalnej.

Związek Gmin Wiejskich RP to największa ogólnopolska organizacja skupiająca gminy wiejskie i miejsko-wiejskie. Związek jest bezpośrednim kontynuatorem tradycji przedwojennej organizacji o tej samej nazwie. Podstawowym celem Związku jest integracja samorządów wiejskich i rozwiązywanie typowych problemów tego środowiska. Wspólne działania za pośrednictwem Związku pomagają w sposób zorganizowany walczyć o interesy członków. Działania ZGW RP są prowadzone na wielu płaszczyznach. Dotyczą zarówno negocjacji z Rządem, konsultacji w Parlamencie, wymiany doświadczeń pomiędzy członkami, jak i działań w celu gospodarczego i kulturalnego rozwoju gmin wiejskich. Związek od lat działa skutecznie w wielu sferach broniąc spraw gmin wiejskich. Dzięki naszemu zaangażowaniu i lobbingsowi wiele złych z punktu widzenia samorządów wiejskich rozwiązań proponowanych przez Rząd lub Parlament zostało oprotestowanych i tym samym skutecznie zablokowanych. Związek tworzy szeroką platformę współpracy i wymiany doświadczeń pomiędzy gminami (kongresy, konferencje, grupy wymiany doświadczeń, baza dobrych praktyk, różnorodne formy współdziałania z wykorzystaniem technologii informatycznych). Na przestrzeni ostatnich lat ZGW RP intensywnie wspierał gminy w dostosowaniu się do standardów unijnych, realizował różnorakie programy badawczo-analityczne, organizował liczne szkolenia, warsztaty i konferencje wspierające realizację gminnych zadań i doskonalące umiejętności przedstawicieli samorządów.

3) Wielkopolski Ośrodek Kształcenia i Studiów Samorządowych

Składki członkowskie w 2019 r.: 8.730 zł.

Celem Stowarzyszenia jest:

Wspieranie idei samorządu terytorialnego oraz pomoc w podnoszeniu efektywności jednostek samorządu terytorialnego w realizacji zadań publicznych, w szczególności poprzez:

1. Działania edukacyjno-doradcze oraz informacyjno-wydawnicze skierowane do działających na rzecz jednostek samorządu terytorialnego osób.
2. Wsparcie jednostek samorządu terytorialnego we wdrażaniu nowoczesnych narzędzi zarządzania.
3. Wsparcie jednostek samorządu terytorialnego przy wprowadzaniu nowoczesnych rozwiązań informatycznych wspomagających zarządzanie.

Działalność merytoryczna Stowarzyszenia prowadzona jest w ramach pięciu działów, zwanych Programami:

1. Edukacja Samorządowa
2. Doradztwo Prawne
3. Informatyzacja Administracji Samorządowej
4. Centrum Współpracy Europejskiej
5. Zintegrowane Zarządzanie Gminą/Powiatem

W ramach wymienionych programów WOKiSS świadczy usługi wyłącznie dla członków Stowarzyszenia, w zdecydowanej większości w ramach składek członkowskich bez obowiązku ponoszenia dodatkowych opłat.

W 2019 roku pracownicy Urzędu, jednostek podległych i radni w ramach składki członkowskiej uczestniczyli w 18 darmowych szkoleniach w zakresie zmiany przepisów prawa, oraz szkoleniach płatnych w dziedzinie informatyzacji oraz klubach tematycznych jak: Klub Wójtów, Sekretarzy, Skarbników i Przewodniczących Rad. Łącznie w 2019 we wszystkich szkoleniach uczestniczyło 40 osób (pracowników Urzędu i radnych).

Członkowie stowarzyszenia w ramach składek członkowskich mogą dowolnie korzystać z telefonicznych porad prawnych ekspertów WOKiSS oraz pisemnych opinii prawnych publikowanych na stronie eWOKiSS.

4) Stowarzyszenie Sąsiedzi z siedzibą w Mogilnie

Składki członkowskie w 2019 r.: 783,40 zł. (20 groszy od mieszkańca)

Gmina Orchowo jest członkiem stowarzyszenia "Sąsiedzi" z siedzibą w Mogilnie. W skład stowarzyszenia wchodzi następujące podmioty: Gmina Dabrowa, Gmina Mogilno, Gmina Strzelno, Gmina Jeziora Wielkie, Gmina Orchowo, Gmina Trzemeszno, Powiat Mogileński.

Zadania statutowe:

- 1) Stymulowanie rozwoju regionalnego w stowarzyszonych gminach i powiatach,
- 2) Promowanie społeczno - gospodarczych możliwości gmin i powiatów stowarzyszonych,
- 3) Reprezentowanie wspólnych interesów gospodarczych, społecznych i ekonomicznych członków stowarzyszenia w stosunkach zewnętrznych z podmiotami obrotu gospodarczego oraz instytucjami, jak też organizacjami społecznymi,

- 4) Podejmowanie i inicjowanie zadań w zakresie zaspokajania innych potrzeb zbiorowych wspólnot członków stowarzyszenia i innych organizacji,
- 5) Współpraca z innymi organizacjami.

Obecnie działalność stowarzyszenia skupia się głównie na finansowym i organizacyjnym wsparciu organizacji imprez kulturalnych i sportowych w gminach zrzeszonych.

Gmina Orchowo w 2019 roku nie prowadziła współpracy międzynarodowej.

IX. Inne obszary funkcjonowania gminy

Edukacja, oświata, sport

W Gminie Orchowo funkcjonuje publiczna placówka oświatowa – Zespół Szkolno-Przedszkolny w Orchowie, w skład którego wchodzi przedszkole i szkoła podstawowa. Na terenie Gminy działają również stowarzyszenia, które po uzyskaniu prawnego pozwolenia od kuratora oświaty utworzyły placówki oświatowe. Stowarzyszenie Rozwoju Wsi „Razem” w Słowikowie utworzyło Zespół Szkolno-Przedszkolny w skład którego wchodzi Niepubliczna Szkoła Podstawowa i Niepubliczne Przedszkole, Stowarzyszenie „Decydujemy sami” w Różannie utworzyło Niepubliczne Gimnazjum i Niepubliczną Szkołę Podstawową oraz Niepubliczne Przedszkole, natomiast Stowarzyszenie Kulturalno-Oświatowe „Z edukacją w przyszłość” w Bielsku utworzyło Niepubliczne Gimnazjum, Niepubliczną Szkołę Podstawową i Niepubliczne Przedszkole.

Tabela 24. Liczba uczniów w szkole publicznej i szkołach niepublicznych na dzień 30.09.2019:

Szkoła	Liczba przedszkolaków	Liczba uczniów klas I-III	Liczba uczniów klas IV-VIII
Zespół Szkolno-Przedszkolny w Orchowie	52	55	89
Zespół Szkolno-Przedszkolny w Bielsku	37	25	59
Zespół Szkolno-Przedszkolny w Różannie	14	15	30
Zespół Szkolno-Przedszkolny w Słowikowie	44	27 + 3 uczestników zajęć rewalidacyjnych	53

RAZEM	147	72	231
--------------	------------	-----------	------------

Źródło: dane SIO na 30.09.2019 r.

Obiekty przeznaczone na cele sportu i rekreacji

Na koniec 2019 r. w gminie Orchowo znajdowały się następujące obiekty przeznaczone na cele sportu i rekreacji:

- 1) hala sportowa w Orchowie,
- 2) stadion piłkarski w Orchowie wraz z zapleczem sanitarnym,
- 3) boisko wielofunkcyjne „Orlik 2012”,
- 4) boiska sportowe w Różannie, Wólce Orchowskiej, Osówcu i Szydłówcu
- 5) boiska szkolne w Różanie, Bielsku, Słowikowie,
- 6) boisko do siatkówki plażowej w Myślątkowie,
- 7) plac do koszykówki (streetball) w Orchowie,
- 8) place zabaw w Orchowie (ul. Orchówek, ul. Powstańców Wielkopolskich), Różannie, Bielsku, Osówcu, Szydłówcu, Skubarczewie, Słowikowie „Plac zabaw NIVEA”, Wólce Orchowskiej,
- 9) parki wiejskie w Linówcu, Słowikowie i Myślątkowie,
- 10) tereny zieleni, altany, miejsca do wypoczynku w Bielsku, Osówcu, Szydłówcu, Wólce Orchowskiej, Orchówku (przy Grubym Dębem), Orchowie (ul. Powstańców Wielkopolskich), Słowikowie, nad jeziorem orchowskim
- 11) siłownie zewnętrzne w Orchowie, Osówcu i Skubarczewie

Opieka zdrowotna

Na terenie Gminy Orchowo funkcjonuje obecnie jedna przychodnia lekarza rodzinnego BENE TE, która zapewnia dostęp do podstawowej opieki medycznej dla większości mieszkańców gminy. Ponadto w gminie funkcjonuje przychodnia ginekologiczna i lekarz stomatolog. Gmina Orchowo dysponuje wystarczającą i wyremontowaną bazą lokalową, która została udostępniona na potrzeby gabinetu rehabilitacji. Na terenie Gminy działają dwie apteki, które znajdują się w miejscowości Orchowo.

Samorząd lokalny wspiera działania zmierzające do zakontraktowania zabiegów świadczonych przez gabinet rehabilitacji w ramach Narodowego Funduszu Zdrowia, co ułatwiłoby dostępność tych usług dla mieszkańców gminy.

Bezpieczeństwo publiczne

W Gminie Orchowo funkcjonują trzy jednostki Ochotniczej Straży Pożarnej. Znajdują się one w miejscowościach: Orchowo, Bielsko i Słowikowo. Jednostki OSP Orchowo i Bielsko należą do Krajowego Systemu Ratowniczo - Gaśniczego, pozwalającego na ujednoczenie i koordynację działań ratowniczych podejmowanych wspólnie z Państwową Strażą Pożarną. Członków Ochotniczych Straży Pożarnych cechuje duża aktywność w lokalnych środowiskach zarówno w sferze pożarniczej jak i społecznej i kulturalnej. Druhny i druhowie strażacy aktywnie uczestniczą w życiu kulturalnym, religijnym i patriotycznym lokalnych społeczności.

W miejscowości Orchowo znajduje się Posterunek Policji dbający o bezpieczeństwo i porządek publiczny również w sąsiedniej gminie Ostrowite. Samorządy lokalne wspierają działalność Policji poprzez między innymi dofinansowywanie zakupów nowych samochodów policyjnych.

Gospodarka komunalna

W latach 2016-2019 odnotowano systematyczny wzrost łącznej ilości odbieranych odpadów komunalnych z obszaru Gminy Orchowo przy jednoczesnym spadku udziału niesegregowanych (zmieszanych) odpadów komunalnych. Jest to tendencja pozytywna świadcząca o skutecznym funkcjonowaniu gminnego systemu gospodarowania odpadami komunalnymi oraz o wzroście świadomości ekologicznej mieszkańców.

Tabela 25. Strumień odpadów z terenu Gminy Orchowo w latach 2015 - 2019

Lata	Masa odpadów w tonach [t]							Koszty wywozu odpadów [zł]
	Zmieszane	Popiół	Selektywne	BIO	Leki	Gabaryty	Razem	
2015	549,50		75,20	11,08	0,07	9,34	645,19	377.767,80
2016	478,06	125,12	102,22	23,96	0,60	15,54	745,50	420.915,29
2017	468,54	139,3	104,22	32,36	0,05	13,06	757,53	351.330,55
2018	508,64	155,27	108,22	52,22	0,2	26,04	850,59	423.938,71
2019	459,66	209,52	133,13	60,65	0,00	28,44	891,40	430.809,81

Na dzień przekazania Raportu nie są znane dane czy w 2019 r. Gmina Orchowo osiągnęła wymagane *ustawą o utrzymaniu czystości i porządku w gminach* poziomy recyklingu, przygotowania do ponownego użycia następujących frakcji odpadów komunalnych: papieru, metali, tworzyw sztucznych i szkła. Brak danych w tym zakresie wynika z przesunięcia terminu sprawozdawczości.

Ochrona środowiska

Zgodnie z Centralnym Rejestrem Form Ochrony Przyrody prowadzonym przez Generalną Dyрекcję Ochrony Środowiska na terenie Gminy Orchowo znajdują się: Obszar Natura 2000 Pojezierze Gnieźnieńskie (PLH 300026); Powidzki Park Krajobrazowy; Powidzko-Bieniszewski Obszar Chronionego Krajobrazu; Pomniki przyrody.

- **Obszar Natura 2000 Pojezierze Gnieźnieńskie (PLH 300026)**

Obowiązującym aktem prawnym dla obszaru jest Rozporządzenie Ministra Środowiska z dnia 12 kwietnia 2018 r. w sprawie specjalnego obszaru ochrony siedlisk Pojezierze Gnieźnieńskie (PLH300026). Łączna powierzchnia obszaru wynosi 15 922,12 ha.

- **Powidzki Park Krajobrazowy**

Aktualnie obowiązującym aktem prawnym dla Powidzkiego Parku Krajobrazowego jest Uchwała Nr XXIX/753/17 Sejmiku Województwa Wielkopolskiego z dnia 27 marca 2017 r. w sprawie Powidzkiego Parku Krajobrazowego. Park o powierzchni 24 887,21 ha zlokalizowany jest na terenie gmin: Kleczew, Orchowo, Ostrowite, Powidz, Słupca, Wilczyn i Witkowo. Powierzchnia parku na terenie Gminy Orchowo wynosi 6 108,66 ha, co stanowi 24,5 % jego powierzchni. Do szczególnych celów ochrony na terenie Parku należą:

- ochrona i zachowanie polodowcowego krajobrazu fragmentu Pojezierza Gnieźnieńskiego, a w szczególności – krajobrazu jezior rynnowych oraz pagórków morenowych i innych charakterystycznych form geomorfologicznych;
- zachowanie populacji rzadkich i chronionych gatunków roślin, zwierząt i grzybów oraz ich siedlisk;
- zachowanie naturalnych ekosystemów jezior i mokradeł;
- utrzymanie walorów kulturowych.

- **Powidzko-Bieniszewski Obszar Chronionego Krajobrazu**

Obszar Chronionego Krajobrazu Powidzko-Bieniszewski został wyznaczony uchwałą Nr 53 Wojewódzkiej Rady Narodowej w Koninie z dnia 29.01.1986 r. w sprawie ustalenia obszarów krajobrazu chronionego na terenie województwa konińskiego i zasad korzystania z tych obszarów (Dz. Urz. Woj. Kon. Nr 1, Poz. 2), zmienioną rozporządzeniem Nr 14 Wojewody Konińskiego z dnia 23.07.1998 r. Wymienione akty prawne utraciły moc na podstawie art. 11 ustawy z dnia 7 grudnia 2000 r. o zmianie ustawy o ochronie przyrody, jednak na podstawie art. 7 cytowanej ustawy obszar chronionego krajobrazu stał się obszarem chronionego krajobrazu w rozumieniu tej ustawy, a następnie na podstawie art. 153 ustawy z dnia 16 kwietnia 2004 r. o ochronie przyrody (Dz. U. 2018, poz. 1614 ze zm.) stał się obszarem chronionego krajobrazu w rozumieniu tej ustawy. Stąd rozpatrywany obszar nadal funkcjonuje jako forma ochrony przyrody, jednak nie obowiązują w stosunku do niego żadne zakazy z katalogu określono w art. 24 ust. 1 ustawy o ochronie przyrody. Powierzchnia Powidzko-Bieniszewskiego Obszaru Chronionego Krajobrazu wynosi 46 000 ha (cały obszar Gminy Orchowo znajduje się w zasięgu obszaru).

- **Pomniki przyrody**

Zgodnie z Centralnym Rejestrem Form Ochrony Przyrody na terenie Gminy Orchowo zlokalizowane są następujące pomniki przyrody

1. Dąb szypułkowy (*Quercus robur*) – wysokość: 25 m; pierśnica: 151 cm.
2. Grupa 3 Dębów szypułkowych (*Quercus robur*) o następujących parametrach:
 - a) wysokość: 24 m; pierśnica: 113 cm;
 - b) wysokość: 26 m; pierśnica: 162 cm;
 - c) wysokość: 24 m; pierśnica: 79 cm.
3. Grupa 2 Dębów szypułkowych (*Quercus robur*) o następujących parametrach:
 - a) wysokość: 28 m; pierśnica: 155 cm;
 - b) wysokość: 23 m; pierśnica: 136 cm.
4. Lipa szerokolistna (*Tilia platyphyllos*) - wysokość: 21 m; pierśnica: 92 cm.
5. Dąb szypułkowy (*Quercus robur*) – wysokość: 18 m; pierśnica: 88 cm.
6. Dąb szypułkowy (*Quercus robur*) – wysokość: 23 m; pierśnica: 101 cm.
7. Lipa szerokolistna (*Tilia platyphyllos*) - wysokość: 22 m; pierśnica: 101 cm.
8. Lipa szerokolistna (*Tilia platyphyllos*) - wysokość: 23 m; pierśnica: 108 cm.
9. Jesion wyniosły (*Fraxinus excelsior*) - wysokość: 22 m; pierśnica: 105 cm.
10. Klon jawor (*Acer pseudoplatanus*) - wysokość: 20 m; pierśnica: 76 cm.
11. Dąb szypułkowy (*Quercus robur*) – wysokość: 19 m; pierśnica: 108 cm.

12. Topola czarna (*Populus nigra*) – pierśnica: 89 cm.

13. Dąb szypułkowy (*Quercus robur*) – pierśnica: 191 cm.

W zakresie jakości powietrza potencjalnymi źródłami zanieczyszczeń w rejonie Gminy mogą być:

- lokalne kotłownie i paleniska domowe;
- źródła ciepła i emisja technologiczna z obiektów usługowych i gospodarczych;
- emisja zanieczyszczeń komunikacyjnych (drogi);
- emisja pyłów z terenów pozbawionych roślinności;
- napływ zanieczyszczeń z otoczenia.

Na terenie Gminy Orchowo jakość powietrza zależna jest od sposobu zabudowy oraz pory roku. W miejscach gdzie zabudowania są gęstsze występuje słaba wymiana mas powietrza i kumulowanie się zanieczyszczeń. W zimie jakość powietrza również ulega pogorszeniu, a to z uwagi na to, że ta pora roku to okres grzewczy, generujący emisję ze źródeł spalania paliw

Przez cały 2019 rok w miejscowości Orchowo prowadzony był monitoring jakości powietrza atmosferycznego w zakresie pyłów PM_{2,5} i PM₁₀. Pył zawieszony zasadniczo dzieli się na dwie frakcje: pyłu gruboziarnistego (PM₁₀) oraz pyłu drobnoziarnistego (PM_{2,5}). Czujnik pomiarowy znajduje się na budynku Urzędu Gminy Orchowo, a bieżące odczyty można monitorować poprzez darmową aplikację Syngeos – Nasze Powietrze, dostępną do pobrania na urządzenia mobilne w aplikacji Google Play.

Monitorowanie jakości powietrza ma podnieść świadomość mieszkańców w zakresie problematyki smogu i spalania paliw niskiej jakości lub odpadów komunalnych.

Usuwanie azbestu i wyrobów zawierających azbest odbywa się w ramach programu realizowanego przez powiat słupecki we współpracy ze wszystkimi gminami i przy współudziale środków z Wojewódzkiego Funduszu Ochrony Środowiska.

Tabela 26. Ilość usuniętego azbestu z obszaru Gminy Orchowo w latach 2016-2019 w ramach „Programu usuwania azbestu i wyrobów zawierających azbest na terenie Powiatu Słupeckiego”

Rok	Ilość usuniętego i unieszkodliwionego	Liczba nieruchomości z	Koszt zadania [zł]
-----	---------------------------------------	------------------------	--------------------

	azbestu [Mg]	których usunięto azbest [szt.]	
2016	50,816	25	15.706,84
2017	55,255	31	21.168,86
2018	69,777	29	22.306,31
2019	22,01	13	6.989,57
Razem	197,86	98	66.171,58

Dostarczanie wody i odprowadzanie ścieków

W 2019 roku woda dostarczana była do wszystkich mieszkańców gminy z hydroforni w Orchowie. Zapewnia ona wodę o właściwych parametrach i w wystarczającej ilości. W całym 2019 roku pobrano z ujęć głębinowych (studni głębinowych hydroforni w Orchowie) łącznie 227,5 tys. m³ wody z czego do użytkowników dostarczono 214,8 tys. m³. Na własne cele technologiczne (np. płukanie złóż filtracyjnych) zużyto 10,1 tys. m³. Straty w sieci wyniosły 31 tys. m³

Łączna długość sieci wodociągowej w gminie Orchowo wynosiła 98,7 km a liczba przyłączy wodociągowych wyniosła 812.

Uchwałą Nr III/51/15 Sejmiku Województwa Wielkopolskiego z dnia 26 stycznia 2015 r. wyznaczono aglomerację kanalizacyjną Orchowo o równoważnej liczbie mieszkańców 2 227 (RLM). Aglomeracja Orchowo obejmuje swym zasięgiem tereny objęte systemem kanalizacji zbiorczej, zakończonym oczyszczalnią ścieków zlokalizowaną w miejscowości Osówiec. Obszar aglomeracji Orchowo obejmuje następujące miejscowości: Orchowo (z wyłączeniem ulic: Dąbrowa, Topolowa, Słoneczna, Bernardczyka), Osówiec, Myślątkowo, Rękawczynek, Siedluchno oraz Różanna.

Długość czynnej sieci kanalizacji sanitarnej na terenie Gminy Orchowo wynosi 19,3 km (wg stanu na dzień 31.12.2019 r.), a łączna liczba przyłączy do sieci kanalizacyjnej wynosi 289 szt.

Na terenie miejscowości Osówiec zlokalizowana jest gminna biologiczna oczyszczalnia ścieków, której wielkość projektowa wynosi 400 m³/dobę (3 800 RLM). W 2019 r. na oczyszczalni oczyszczono 84 tys. m³ ścieków. W 2019 r. na oczyszczalni w Osówcu osiągnięto następujące poziomy redukcji zanieczyszczeń:

- dla BZT5 – 99,5 %,

- dla ChZT – 97,6 %,
- dla zawieszin – 99,1 %,

Komunikacja

Sieć drogowa na terenie Gminy Orchowo tworzona jest przez ogólnodostępne drogi publiczne, które dzieli się na:

- drogi wojewódzkie – droga wojewódzka nr 262 Kwieciszewo – Gębice – Orchowo – Szyszłowo. Łączna jej długość wynosi 28 km (w tym na terenie Gminy Orchowo ok. 9,3 km).

Na terenie Gminy przebiega ona przez miejscowości Orchowo i Różanna;

- drogi powiatowe – 8 odcinków dróg powiatowych o łącznej długości 40,5 km, co stanowi ok. 11 % wszystkich dróg powiatowych w powiecie słupeckim;

- drogi gminne – 62 odcinki dróg gminnych, których łączna długość wynosi 125,4 km.

Zarządcami dróg są następujące jednostki:

- wojewódzkich – Zarząd Dróg Wojewódzkich w Poznaniu;
- powiatowych – Zarząd Dróg Powiatowych w Słupcy;
- gminnych – Wójt Gminy Orchowo.

Numery dróg powiatowych:

- 2164P Witkowo-Skubarczewo;
- 2169P Granice Pow. Słupeckiego-Słowikowo-Orchowo;
- 3030P Strzelno-Bielsko-Orchowo; • 3031P Różanna-Siedluchno-Podbielsko;
- 3032P Wólka Orchowska-Mlecze-Gaj;
- 3033P Orchowo-Mlecze;
- 3034P Granice Pow. Konńskiego – Borek;
- 3035P Osówiec-Anastazewo.

Główna sieć dróg tworzona jest przez drogi powiatowe i gminne, a ich stan nie jest zadowalający. Nadal dużą część dróg na terenie Gminy stanowią drogi kamienne i gruntowe, które są na bieżąco modernizowane i remontowane. Jeżeli chodzi o transport zbiorowy, na terenie Gminy znajdują się linie komunikacji autobusowej PKS, które oferują połączenia do sąsiednich miast (Trzemeszna, Gniezna, Mogilna, Strzelna i Słupcy).

X. Podsumowanie

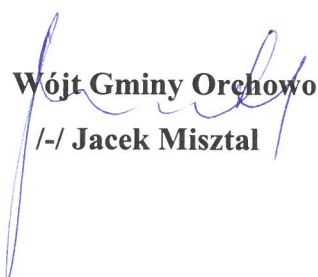
Niniejszy Raport przedstawia wiele aspektów wskazujących na stan gminy Orchowo i jakość życia jej mieszkańców. Opisuje gminę zarówno od strony demograficznej, finansowej, środowiskowej i infrastrukturalnej. Dane zaprezentowane w tym Raporcie stanowią zaledwie część bogatej informacji o gminie i zapewniają ogólny pogląd na temat jej funkcjonowania. W 2019 roku w gminie nie wydarzyły się żadne zdarzenia mające charakter katastroficzny, czy też nieprzewidziany.

Rok 2019 dla samorządu lokalnego był okresem bardzo intensywnej pracy. Zrealizowano 2 niezwykle ważne dla Gminy inwestycje przy udziale wysokiego dofinansowania ze środków zewnętrznych. Realizacja inwestycji „Budowa kanalizacji sanitarnej dla miejscowości Myślątkowo, Różanna, Siedluchno i Rękawczynek w gminie Orchowo” zakończyła proces kanalizacji gminy określony w planie aglomeracji. Dzięki temu gminie nie grożą już wysokie kary finansowe za niewywiązanie się z tego obowiązku.

Zakończone zostały długo oczekiwane inwestycje termomodernizacji 2 budynków użyteczności publicznej – Urzędu Gminy i Przedszkola w Orchowie. Dzięki realizacji tego zadania odmienił się wizerunek tych obiektów znajdujących się w ścisłym centrum wsi Orchowo, ale co równie ważne, w sposób znaczący zmniejszone zostaną koszty ich ogrzewania i zmniejszy się ich uciążliwość dla środowiska.

Zrealizowane projekty w ramach konkursów „Pięknieje Wielkopolska Wieś” w Bielsku i Orchowie, przywróciły dla użytku mieszkańców 2 skwery w centrach tych wsi. Dzięki realizacji tych zadań poprawił się wizerunek naszej „Małej Ojczyzny”, a wspólna praca mieszkańców po raz kolejny udowodniła, że współdziałając razem możemy dla naszej Gminy zrobić więcej.

Z poważaniem


Wójt Gminy Orchowo
/-/ Jacek Misztal